

LOCALISATION

Commune : Houffalize

Coordonnées : Lat 50°7'23" Lon 5°46'50"

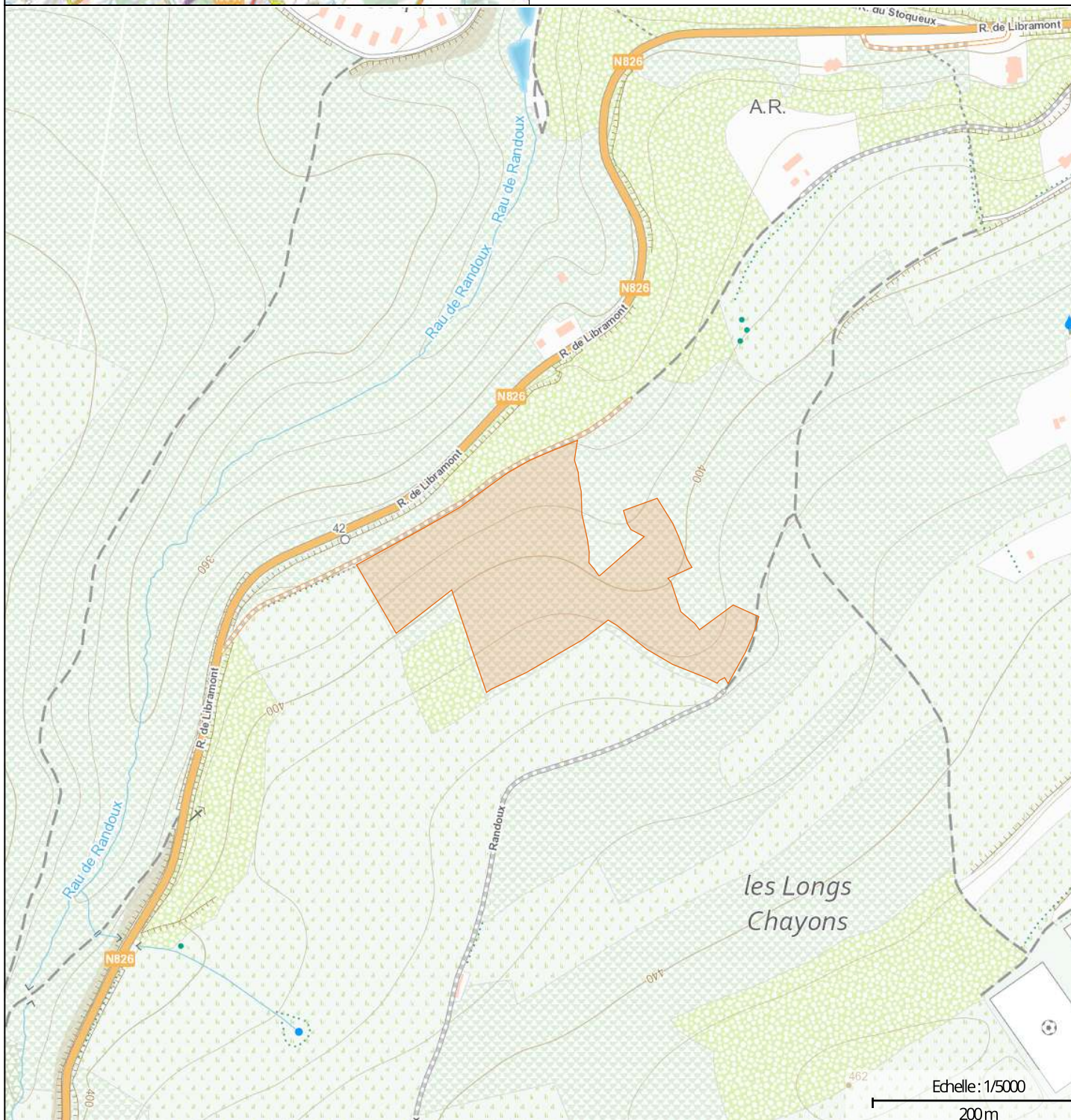
Lieu-dit :

PARCELLE FORESTIÈRE

Parcelle : LOT 41

Superficie approximative : 3,71 ha

PROPRIÉTAIRE(S)




maProprieteForestiere.be

Edité le 21/11/2025



Interreg
Grande Région | Großregion
Regio wood II

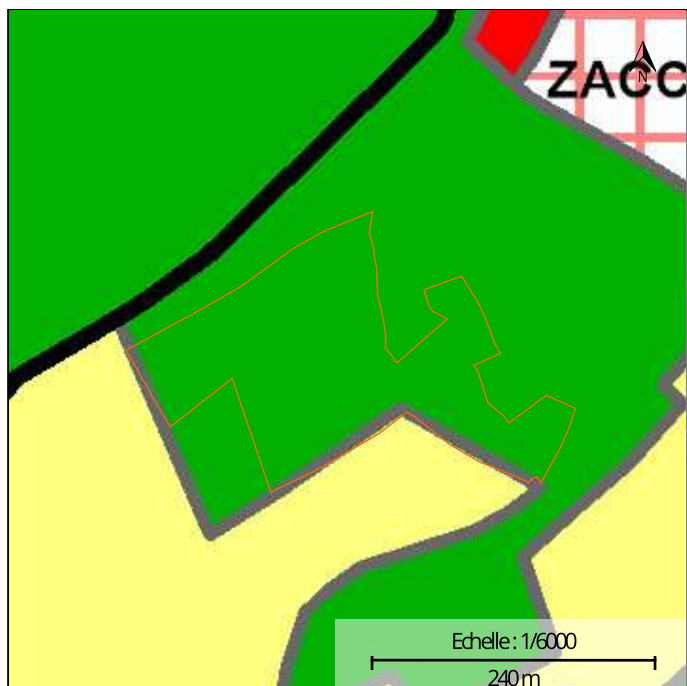




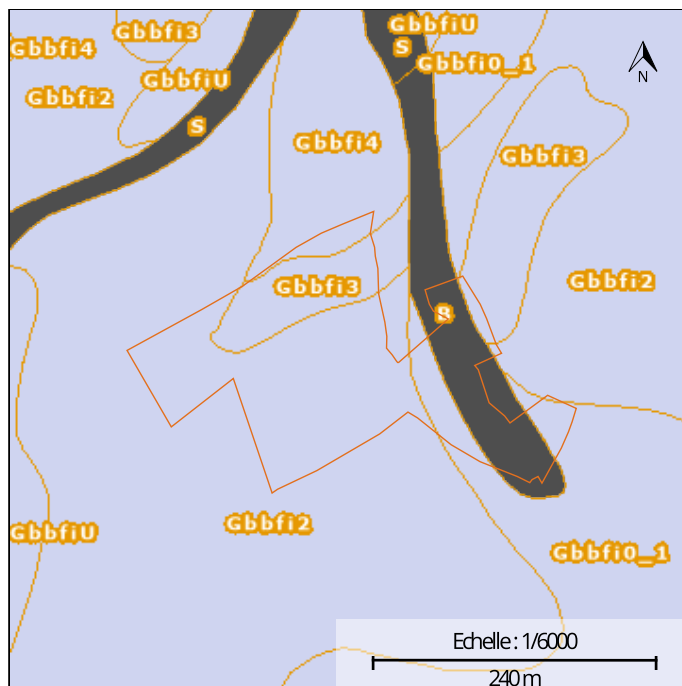
Photographie aérienne infrarouge (SPW)



Natura 2000



Plan de secteur



Types de sols

INFORMATIONS SUPPLÉMENTAIRES

RÉGION BIOCLIMATIQUE : Basse et moyenne Ardenne Ardenne centro-orientale

TYPES DE SOLS :

CODE	DESCRIPTION
Gbbfi3	Sols limono-caillouteux à charge schisto-phylladeuse et à drainage naturel quasi-exclusivement favorable
Gbbfi4	Sols limono-caillouteux à charge schisto-phylladeuse et à drainage naturel quasi-exclusivement favorable
Gbbfi2	Sols limono-caillouteux à charge schisto-phylladeuse et à drainage naturel quasi-exclusivement favorable
Gbbfi0_1	Sols limono-caillouteux à charge schisto-phylladeuse et à drainage naturel quasi-exclusivement favorable
B	Regroupement de complexes de sols de textures différentes ou sur fortes pentes et de sols de fonds de vallons limoneux ou rocaillieux

NATURA 2000 : Non concernée



