



LOCALISATION

Commune : Etalle

Coordonnées : Lat 49°41'18" Lon 5°39'49"

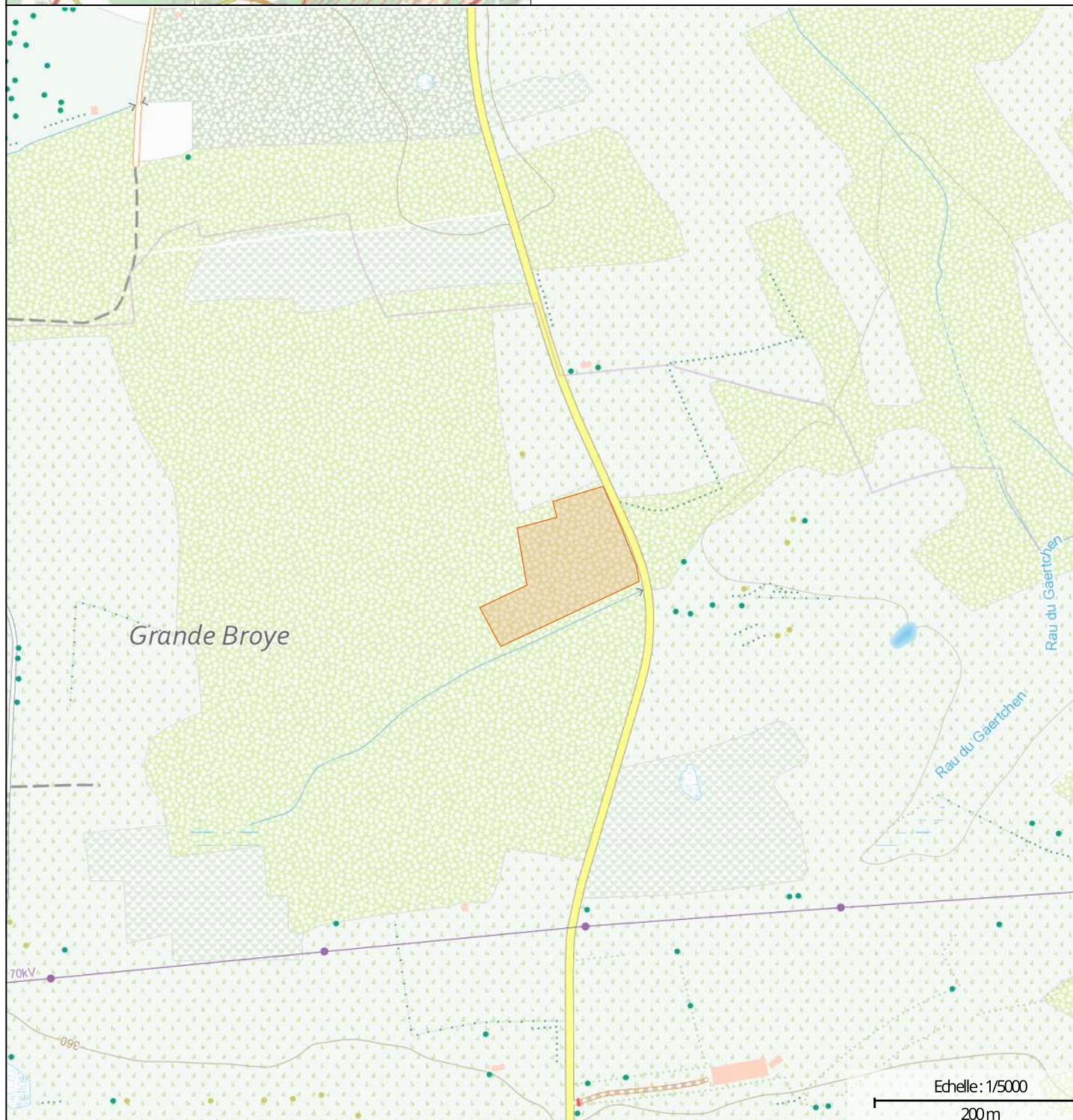
Lieu-dit : AU GRAND VIVIER

PARCELLE FORESTIÈRE

Parcelle : LOT 09

Superficie approximative : 1,05 ha

PROPRIÉTAIRE(S)



maProprieteForestiere.be

Edité le 24/01/2026



Interreg
Grande Région | Großregion
Regionwood II

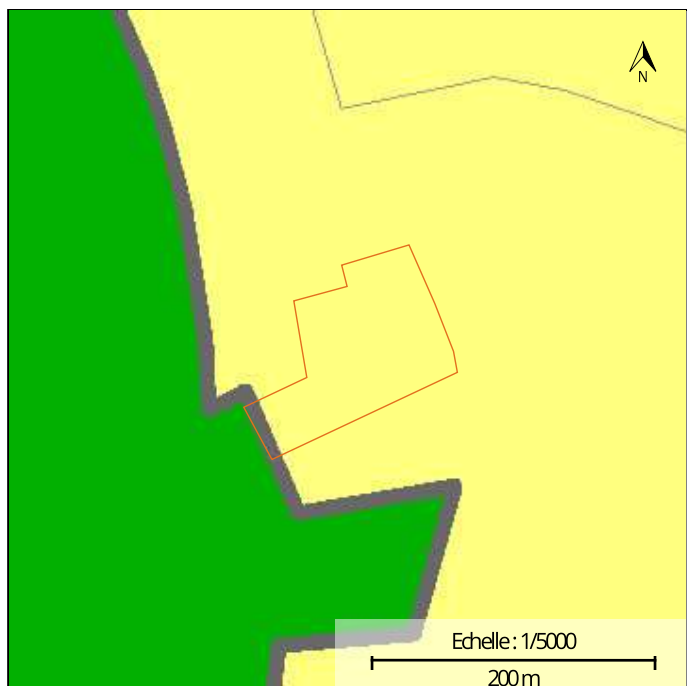




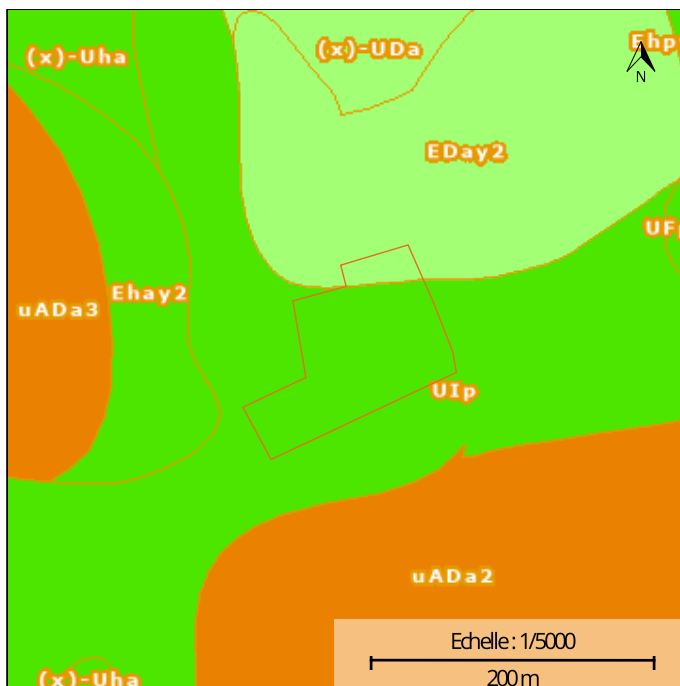
Photographie aérienne infrarouge (SPW)



Natura 2000



Plan de secteur



Types de sols

INFORMATIONS SUPPLÉMENTAIRES

RÉGION BIOCLIMATIQUE :

TYPES DE SOLS :

CODE	DESCRIPTION
Ulp	Sols argileux à drainage naturel assez pauvre à très pauvre
EDay2	Sols argileux à drainage naturel favorable à imparfait

NATURA 2000 : UG 2 UG 7 UG 10

SUPERFICIE

1ha 04a 97ca

TYPE DE PEUPLEMENT
Non renseigné
LIEU-DIT

AU GRAND VIVIER

UNITÉ DE GESTION
CODE
SUPERFICIE

Milieux ouverts prioritaires

UG 2

0,53 ha

Forêts prioritaires alluviales

UG 7

0,00 ha

Forêts non indigènes de liaison

UG 10

0,06 ha

DESSERTE :

AVERTISSEMENT : La superposition d'informations provenant de différentes sources cartographiques peut présenter certains biais en matière de localisation et de description de la parcelle. L'information mise à disposition est donc donnée à titre exclusivement indicatif. La fiche cartographique n'a pas de valeur légale. L'éditeur de maProprieteForestiere.be se décharge de toute responsabilité quant aux éventuelles erreurs ou imprécisions figurant sur la fiche cartographique. Il n'est en aucun cas tenu de rembourser à quiconque tout préjudice direct ou indirect qui sera encouru en raison de l'utilisation de la présente fiche cartographique. Il n'est pas non plus versé de dédommagements complémentaires. Une validation sur le terrain et, le cas échéant, le recours à des géomètres et/ou à des experts sont conseillés au propriétaire qui recherche à localiser ou décrire précisément une parcelle. Une information détaillée sur les couches cartographiques utilisées et les légendes peut être obtenue sur le géoportail de la Wallonie : <http://geoportail.wallonie.be>

Les données cartographiques affichées sont celles disponibles sur le géoportail de la Wallonie à la date d'édition du présent document.

Edité le 24/01/2026

