



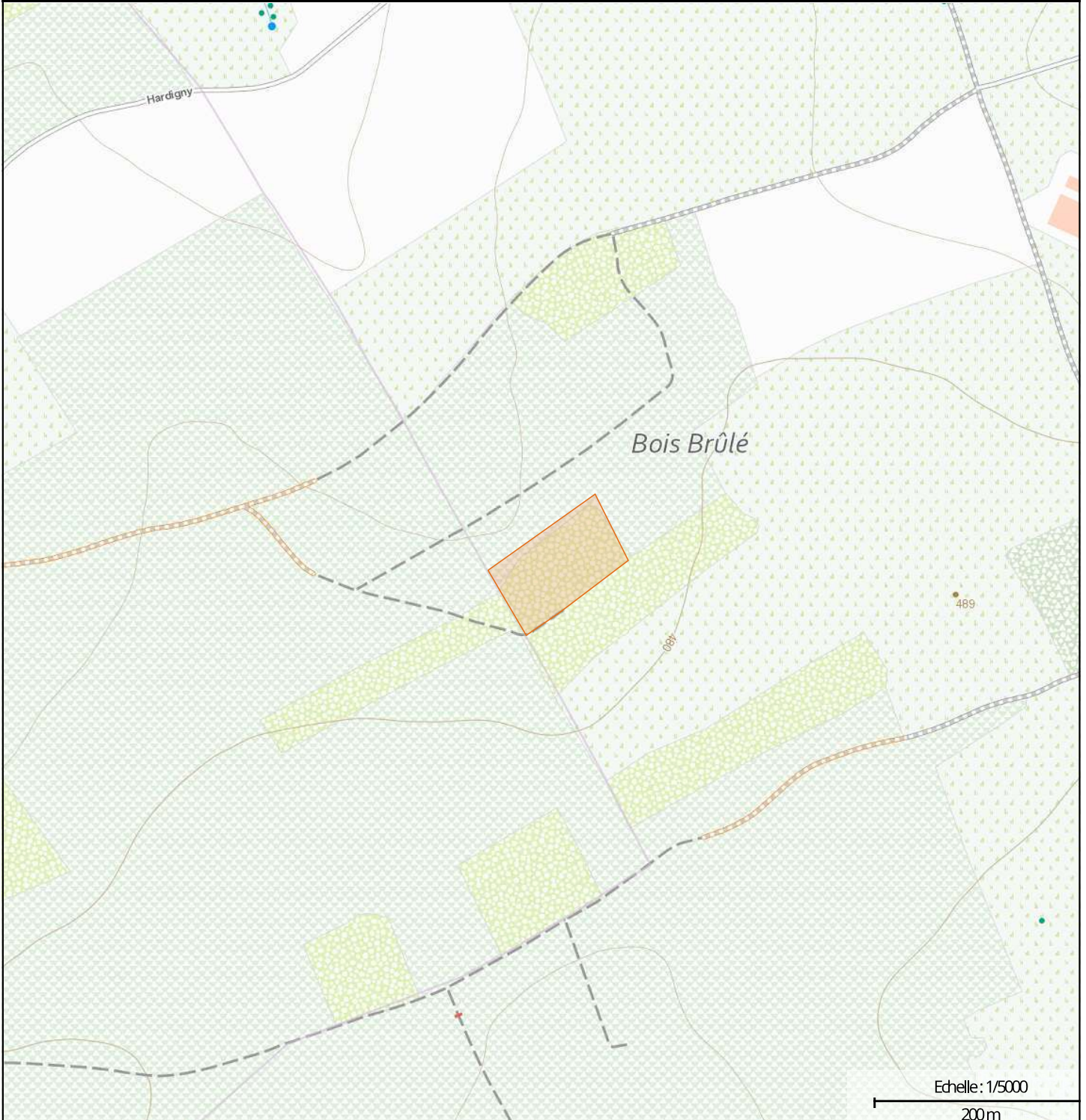
LOCALISATION


Commune : HOUFFALIZE
Coordonnées : Lat 50°5'17" Lon 5°49'24"
Lieu-dit : Au Brûlé Bois

PARCELLE FORESTIÈRE

Parcelle : LOT 02
Superficie approximative : 0,78 ha

PROPRIÉTAIRE(S)

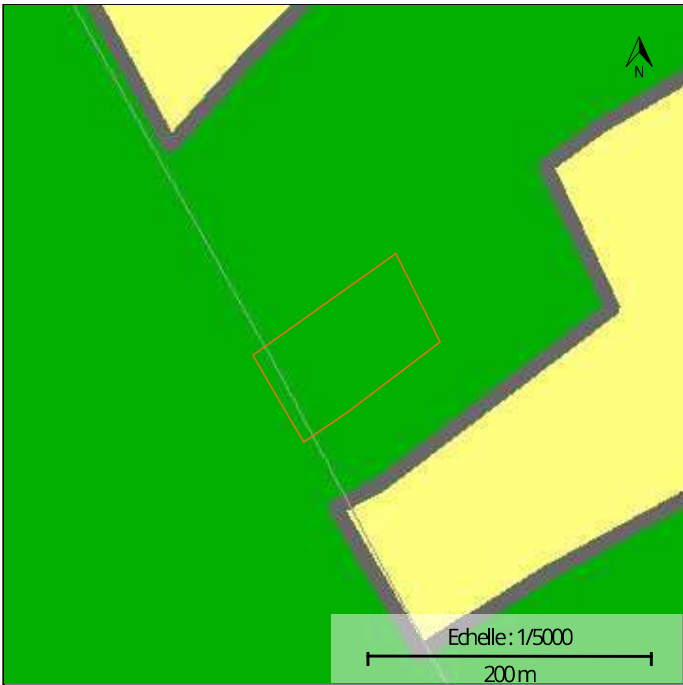




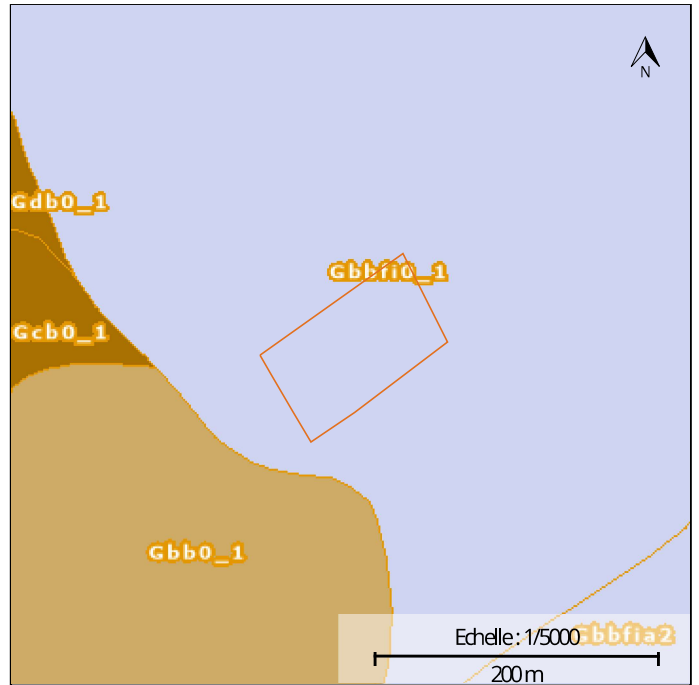
Photographie aérienne infrarouge (SPW)



Natura 2000



Plan de secteur



Types de sols

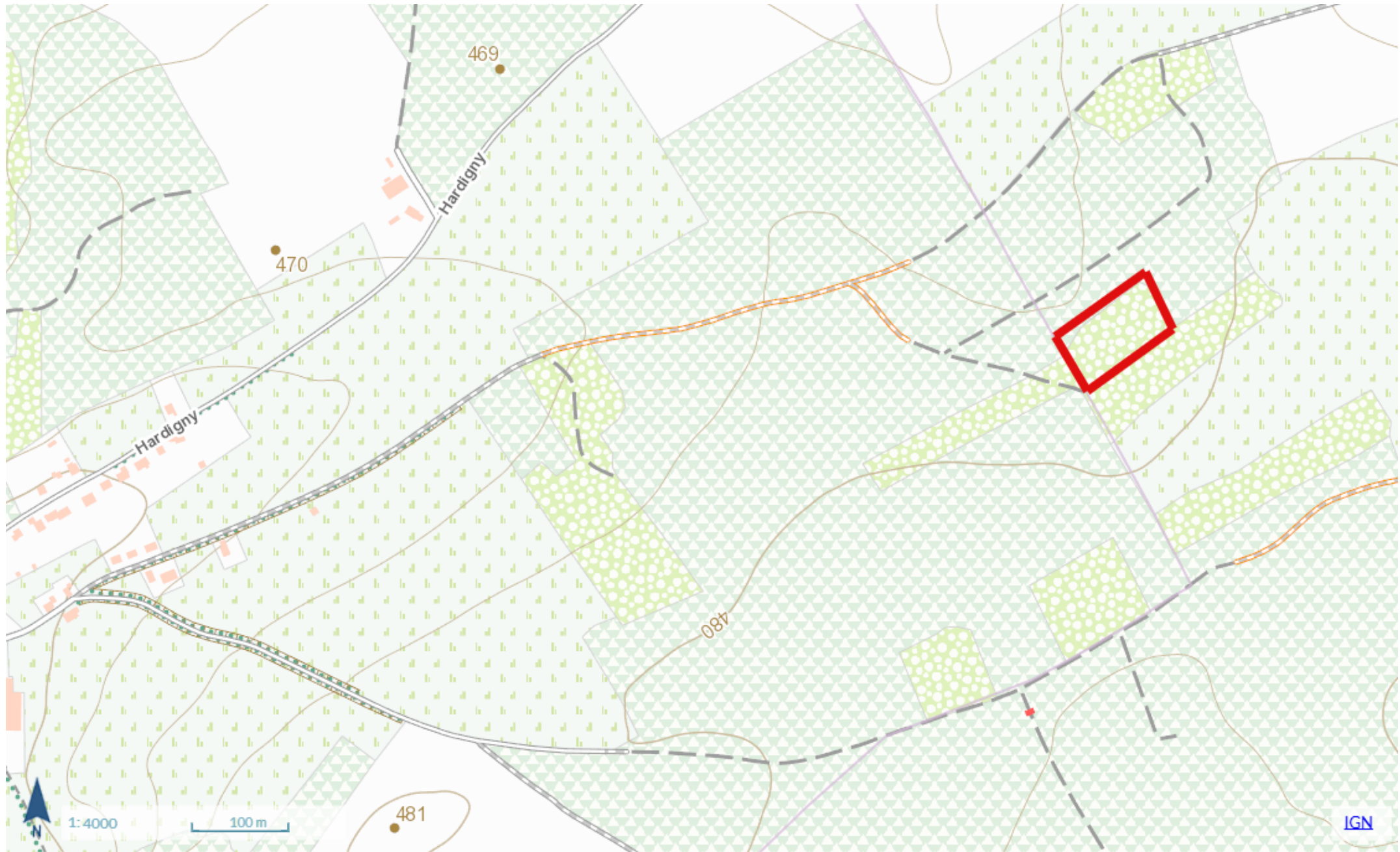
INFORMATIONS SUPPLÉMENTAIRES

RÉGION BIOCLIMATIQUE : Ardenne centro-orientale

TYPES DE SOLS :

CODE	DESCRIPTION
Gbbfi0_1	Sols limono-caillouteux à charge schisto-phylloïdeuse et à drainage naturel quasi-exclusivement favorable

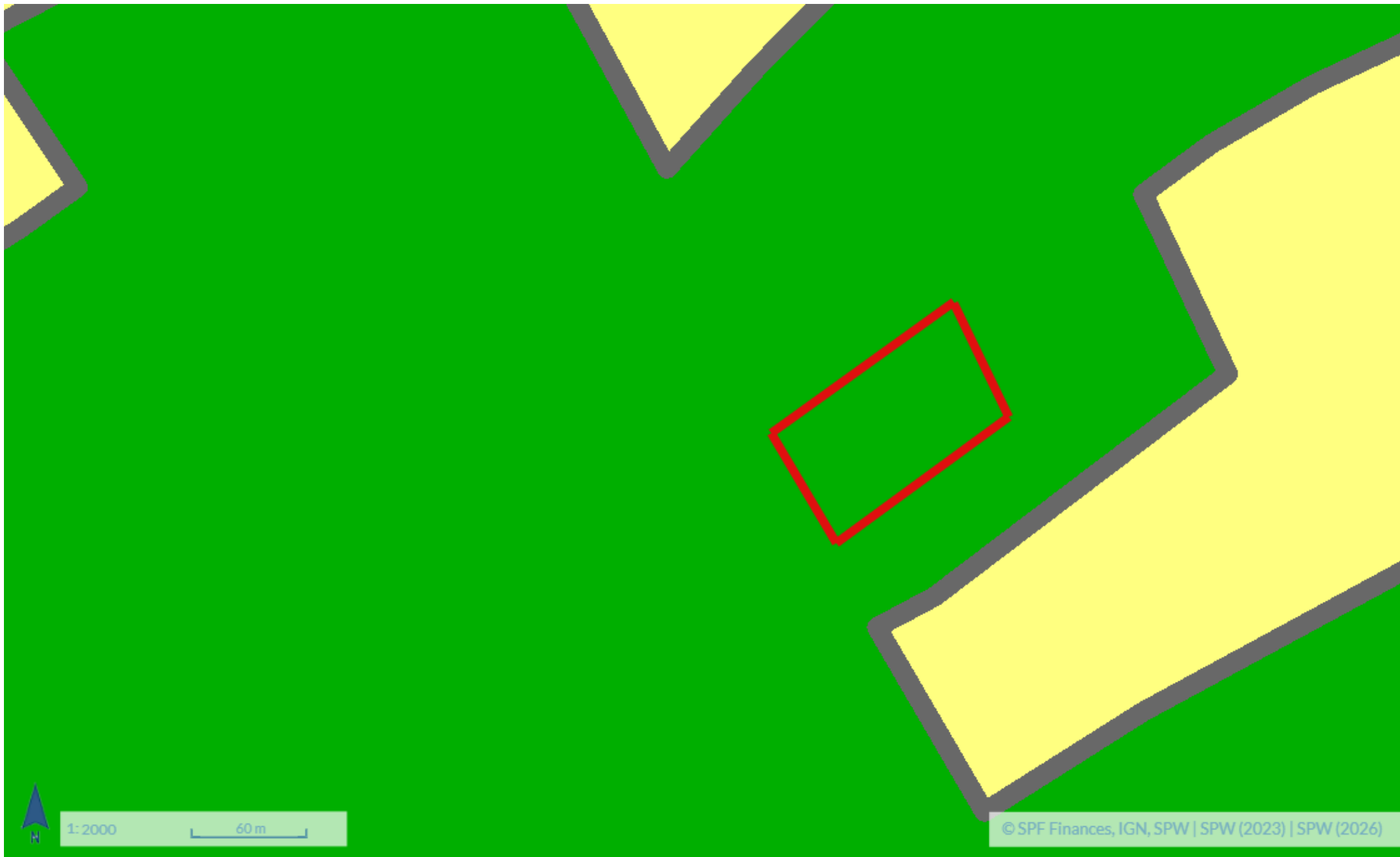
NATURA 2000 : Non concernée





Géoportail de la Wallonie

Lot 02 - GPS: Long 5,82281 - Lat 50,08765





Géoportail de la Wallonie

Lot 02 - GPS: Long 5,82281 - Lat 50,08765





Wallonie

Géoportail de la Wallonie

Lot 02 - GPS: Long 5,82281 - Lat 50,08765



1: 2000

60m

© SPF Finances, IGN, SPW | SPW (2023)



Wallonie

Géoportail de la Wallonie

Lot 02 - GPS: Long 5,82281 - Lat 50,08765

