



LOCALISATION

Commune : CHAUMONT-GISTOUX

Coordonnées : $50^{\circ}40'55''$ N $4^{\circ}41'39''$ E

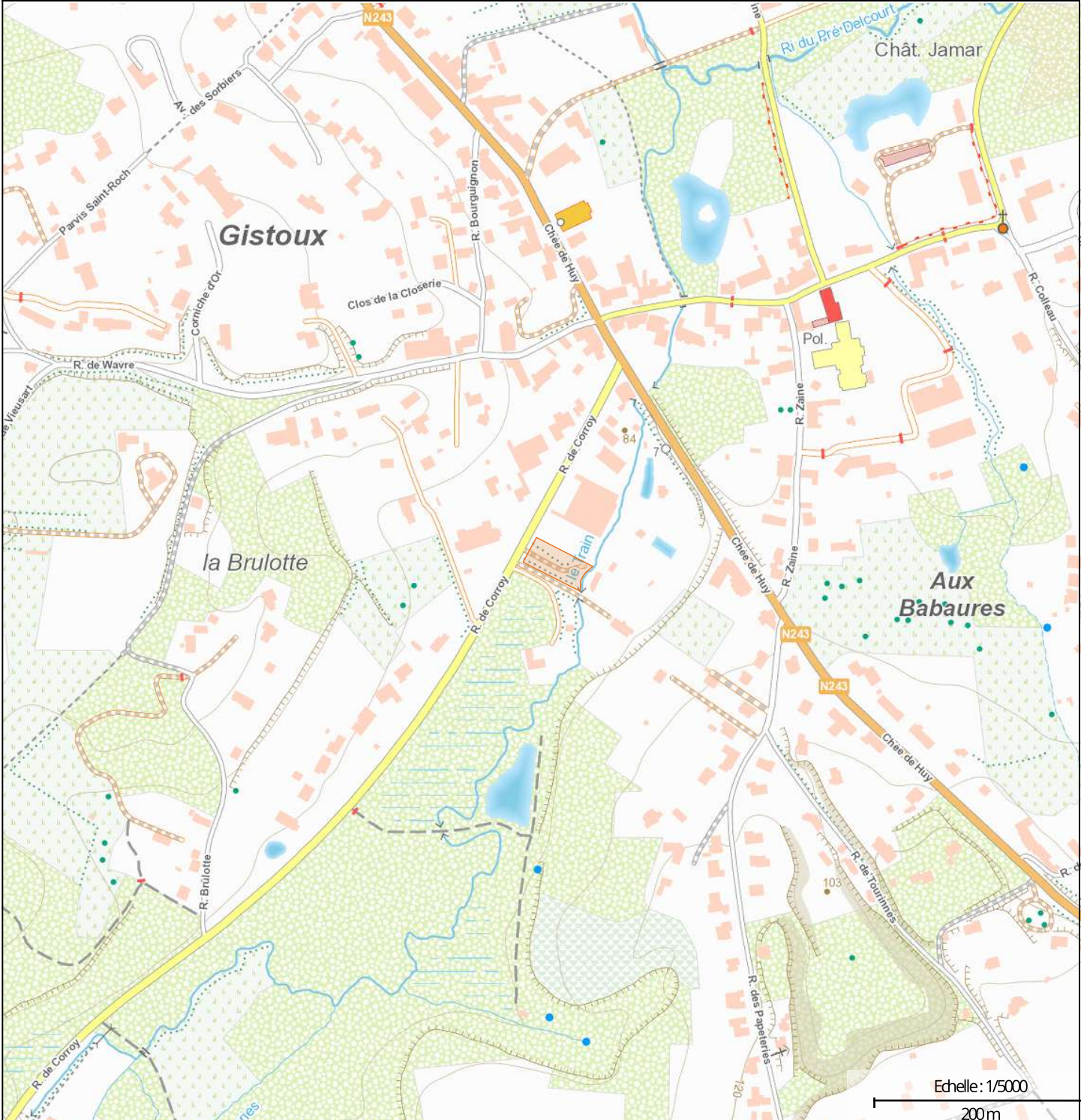
Lieu-dit

PARCELLE FORESTIÈRE

Parcelle LOT 10

Superficie approximative : 14 ha

PROPRIÉTAIRE(S)



maProprieteForestiere.be

Edité le 02/06/2026



Interreg
Grande Région | Großregion
Regiovisio II





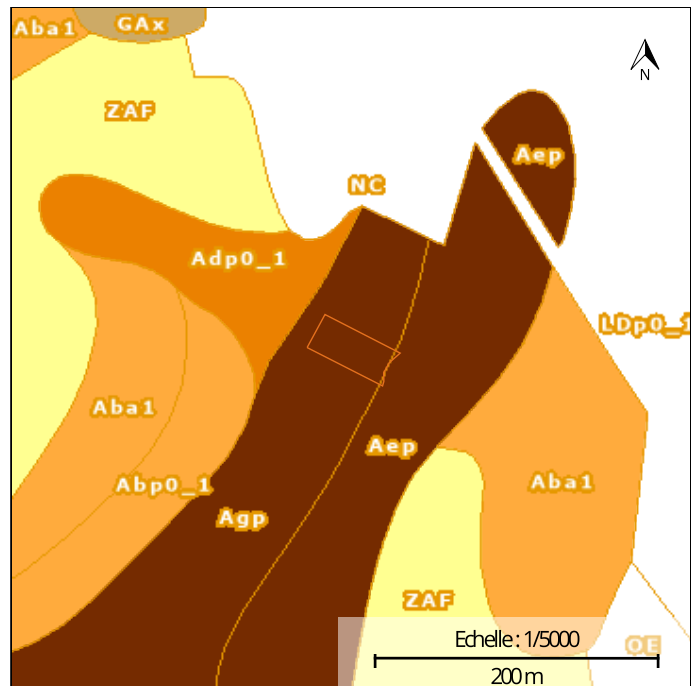
Photographie aérienne infrarouge (SPW)



Natura 2000



Plan de secteur



Types de sols

INFORMATIONS SUPPLÉMENTAIRES

RÉGION BIOCLIMATIQUE : Plaines et Vallées Scaldiennes

TYPES DE SOLS :

CODE	DESCRIPTION
Agp	Sols limoneux à drainage naturel assez pauvre à très pauvre
Aep	Sols limoneux à drainage naturel assez pauvre à très pauvre

NATURA 2000 : Non concernée



Géoportail de la Wallonie

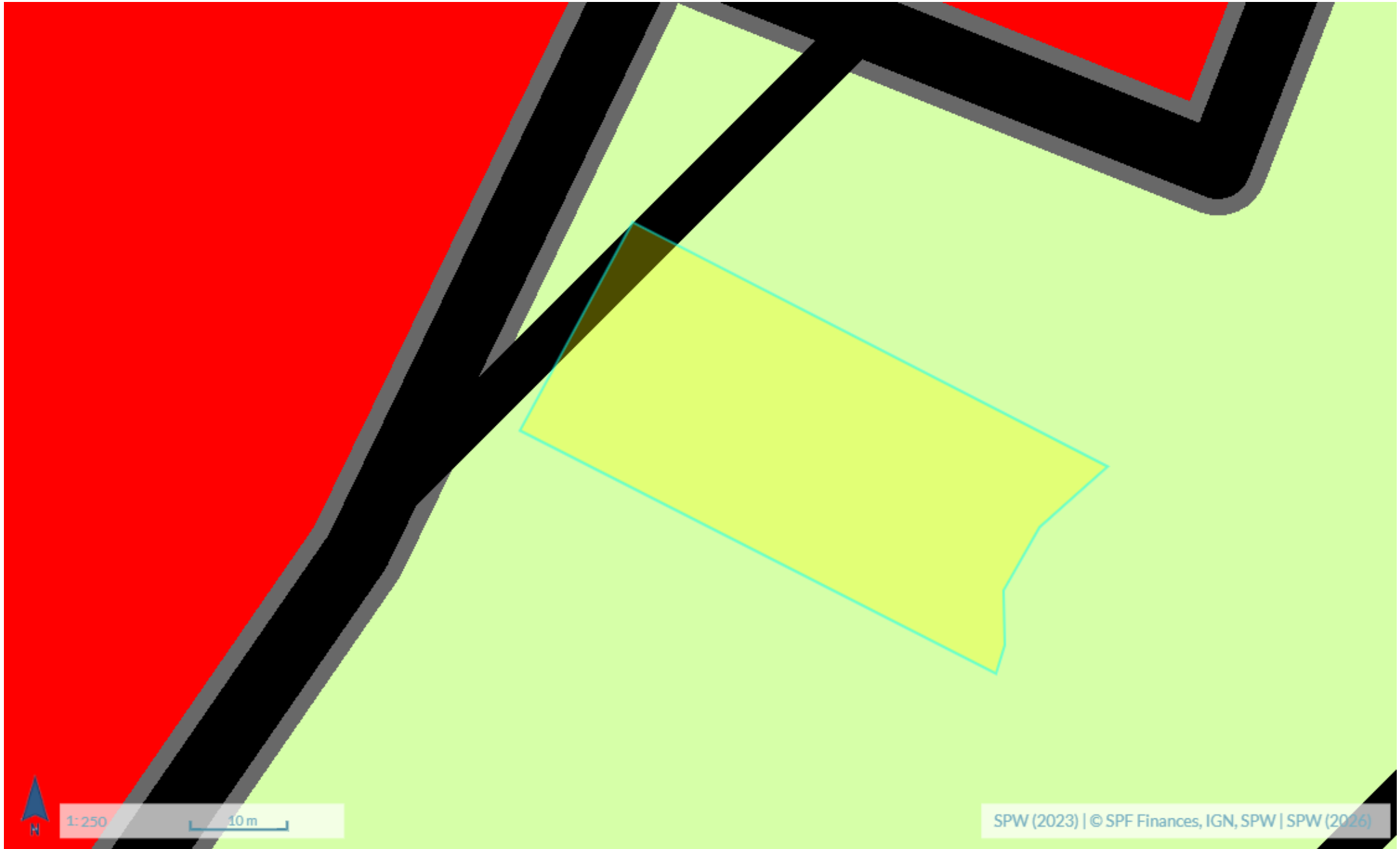
LOT 10 - GPS: Long 4,69383 - Lat 50,68204





Géoportail de la Wallonie

LOT 10 - GPS: Long 4,69383 - Lat 50,68204





Wallonie

Géoportail de la Wallonie

LOT 10 - GPS: Long 4,69383 - Lat 50,68204





Wallonie

Géoportail de la Wallonie

LOT 10 - GPS: Long 4,69383 - Lat 50,68204



