

LOCALISATION
Commune : La Roche-en-Ardenne
Coordonnées : Lat 50°6'41'' Lon 5°35'39''
Lieu-dit : Dans Soster - Au Ral

PARCELLE FORESTIÈRE
Parcelle : LOT 40
Superficie approximative : 2,32 ha

PROPRIÉTAIRE(S)

maProprieteForestiere.be
Edité le 10/11/2026

Interreg Grande Région | Großregion Regiowood II
Wallonie

N



Photographie aérienne infrarouge (SPW)

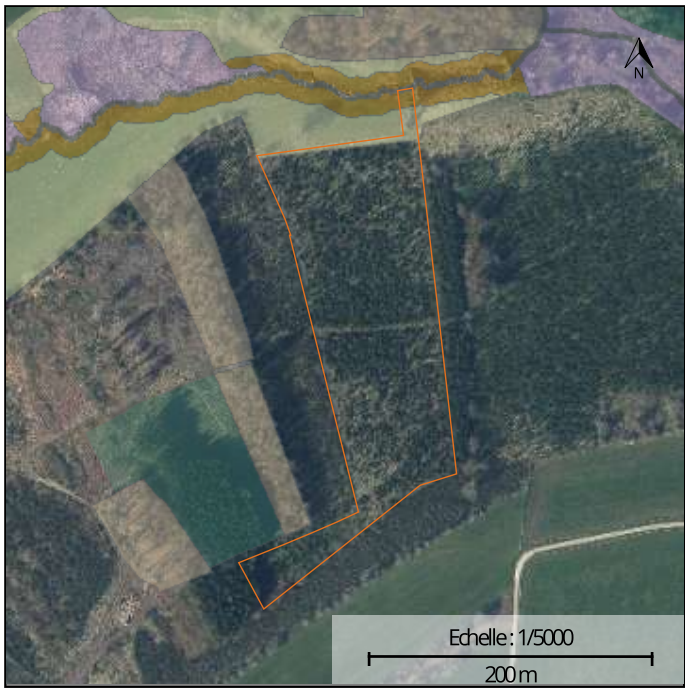

Natura 2000

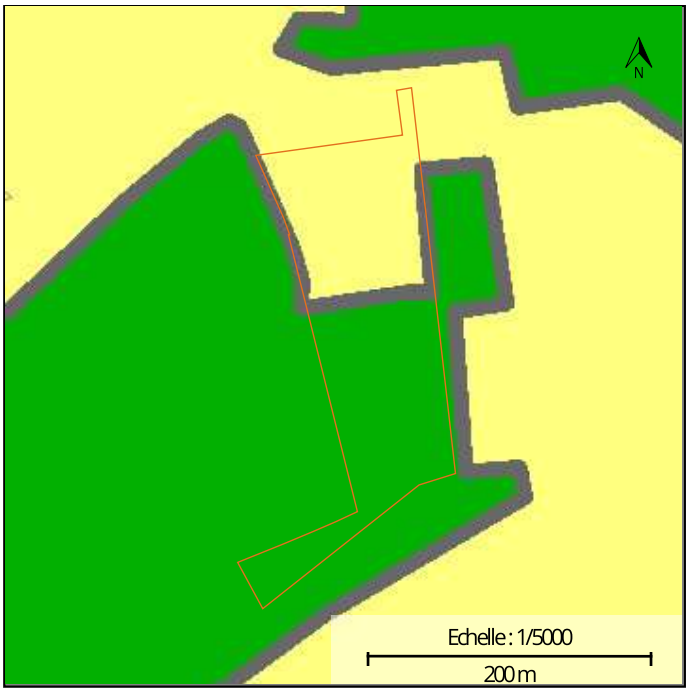

Plan de secteur

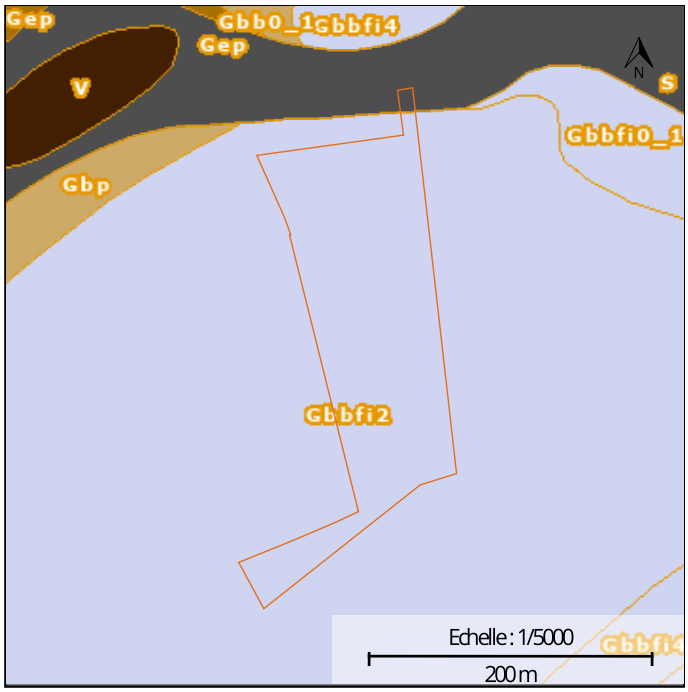

Types de sols

INFORMATIONS SUPPLÉMENTAIRES

RÉGION BIOCLIMATIQUE : Basse et moyenne Ardenne Ardenne centro-orientale

TYPES DE SOLS :

CODE	DESCRIPTION
Gbbfi2	Sols limono-caillouteux à charge schisto-phylladeuse et à drainage naturel quasi-exclusivement favorable
S	Regroupement de complexes de sols de textures différentes ou sur fortes pentes et de sols de fonds de vallons limoneux ou rocailleux

NATURA 2000 : UG 1 UG 4 UG 5

LOT 40

SUPERFICIE
2ha 31a 96ca

TYPE DE PEUPLEMENT
Non renseigné

LIEU-DIT
Dans Soster - Au Ral

NATURA 2000 :

UNITÉ DE GESTION	CODE	SUPERFICIE
Milieux aquatiques	UG 1	0,00 ha
Bandes extensives	UG 4	0,01 ha
Prairies de liaison	UG 5	0,06 ha

DESSERTE :

AVERTISSEMENT : La superposition d'informations provenant de différentes sources cartographiques peut présenter certains biais en matière de localisation et de description de la parcelle. L'information mise à disposition est donc donnée à titre exclusivement indicatif. La fiche cartographique n'a pas de valeur légale. L'éditeur de maProprieteForestiere.be se décharge de toute responsabilité quant aux éventuelles erreurs ou imprécisions figurant sur la fiche cartographique. Il n'est en aucun cas tenu de rembourser à quiconque tout préjudice direct ou indirect qui serai encouru en raison de l'utilisation de la présente fiche cartographique. Il n'est pas non plus versé de dédommagements complémentaires. Une validation sur le terrain et, le cas échéant, le recours à des géomètres et/ou à des experts sont conseillés au propriétaire qui recherche à localiser ou décrire précisément une parcelle. Une information détaillée sur les couches cartographiques utilisées et les légendes peut être obtenue sur le géoportail de la Wallonie : http://geoportail.wallonie.be
Les données cartographiques affichées sont celles disponibles sur le géoportail de la Wallonie à la date d'édition du présent document.

Edité le 10/11/2026

BIENS RURAUX
L'immobilier rural

www.sylvatrium.com
Gérez votre forêt sur une même plateforme
Vente du 19 décem...

Lot 40 | Topo IGN Belgique | GPS | Y aller | Détail du lot | Hors ligne

Lot 40

4 parcelle(s) — 2.3069 ha

Commune	Parcelle	Surf. (ha)
La Roche-en-Ardenne	E 0989/00_000	0.2312
La Roche-en-Ardenne	F 1578/00A000	0.4314
La Roche-en-Ardenne	F 1578/00B000	1.0510
La Roche-en-Ardenne	F 1587/00B000	0.5933

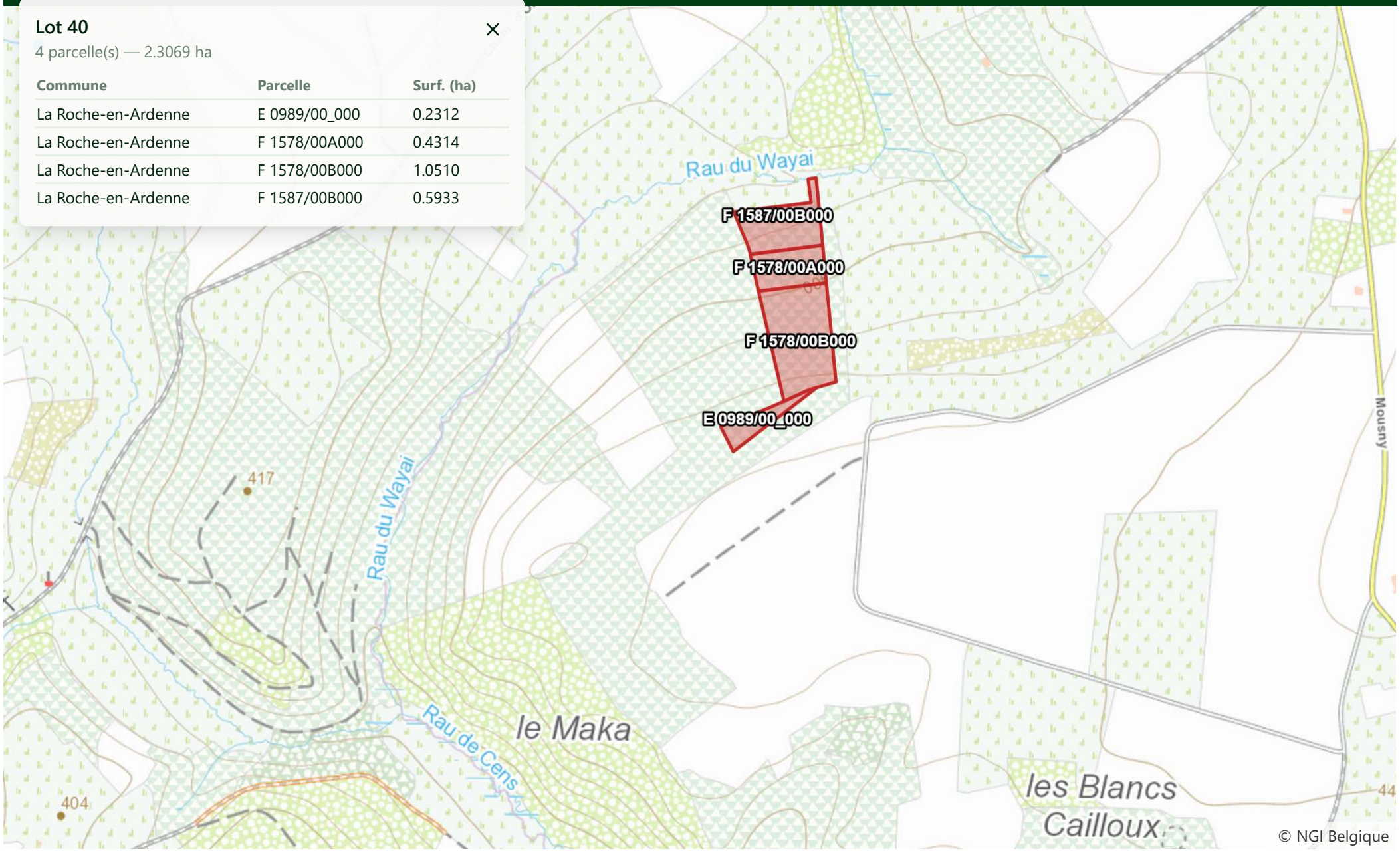

BIENS RURAUX
L'immobilier rural

www.sylvatrium.com
Gérez votre forêt sur une même plateforme
Vente du 19 décem...

Lot 40 | OpenTopoMap | GPS | Y aller | Détail du lot | Hors ligne

Lot 40

4 parcelle(s) — 2.3069 ha

Commune	Parcelle	Surf. (ha)
La Roche-en-Ardenne	E 0989/00_000	0.2312
La Roche-en-Ardenne	F 1578/00A000	0.4314
La Roche-en-Ardenne	F 1578/00B000	1.0510
La Roche-en-Ardenne	F 1587/00B000	0.5933



© OpenTopoMap (CC-BY-SA)

BIENS RURAUX
L'immobilier rural

www.sylvatrium.com
Gérez votre forêt sur une même plateforme
Vente du 19 décem...

Lot 40 | Satellite | GPS | Y aller | Détail du lot | Hors ligne

Lot 40

4 parcelle(s) — 2.3069 ha

Commune	Parcelle	Surf. (ha)
La Roche-en-Ardenne	E 0989/00_000	0.2312
La Roche-en-Ardenne	F 1578/00A000	0.4314
La Roche-en-Ardenne	F 1578/00B000	1.0510
La Roche-en-Ardenne	F 1587/00B000	0.5933



BIENS RURAUX
L'immobilier rural

www.sylvatrium.com
Gérez votre forêt sur une même plateforme
Vente du 19 décem...

Lot 40 | Cadastre Belgique | GPS | Y aller | Détail du lot | Hors ligne

Lot 40

4 parcelle(s) — 2.3069 ha

Commune	Parcelle	Surf. (ha)
La Roche-en-Ardenne	E 0989/00_000	0.2312
La Roche-en-Ardenne	F 1578/00A000	0.4314
La Roche-en-Ardenne	F 1578/00B000	1.0510
La Roche-en-Ardenne	F 1587/00B000	0.5933

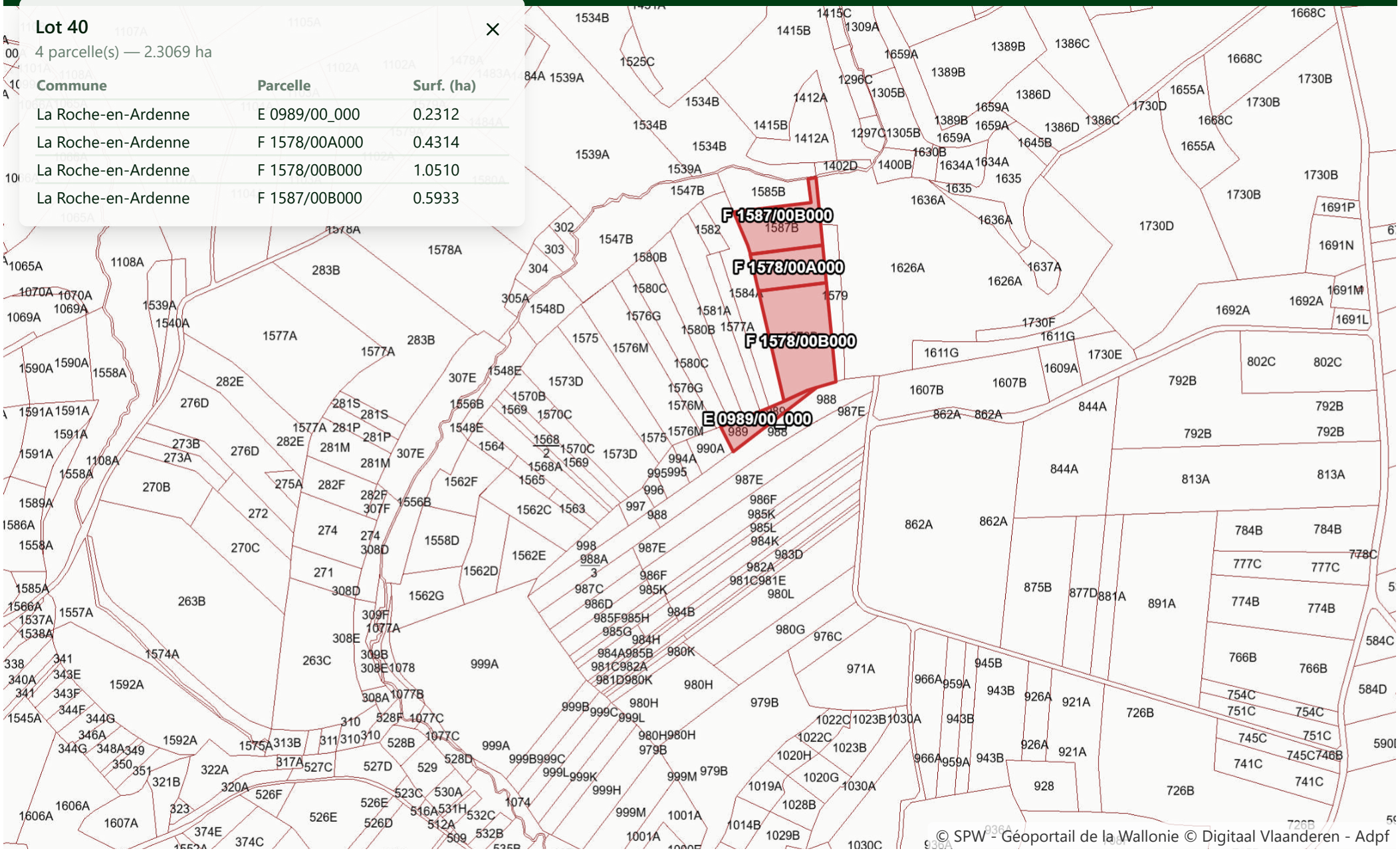

© SPW - Géoportail de la Wallonie © Digitaal Vlaanderen - Adpf

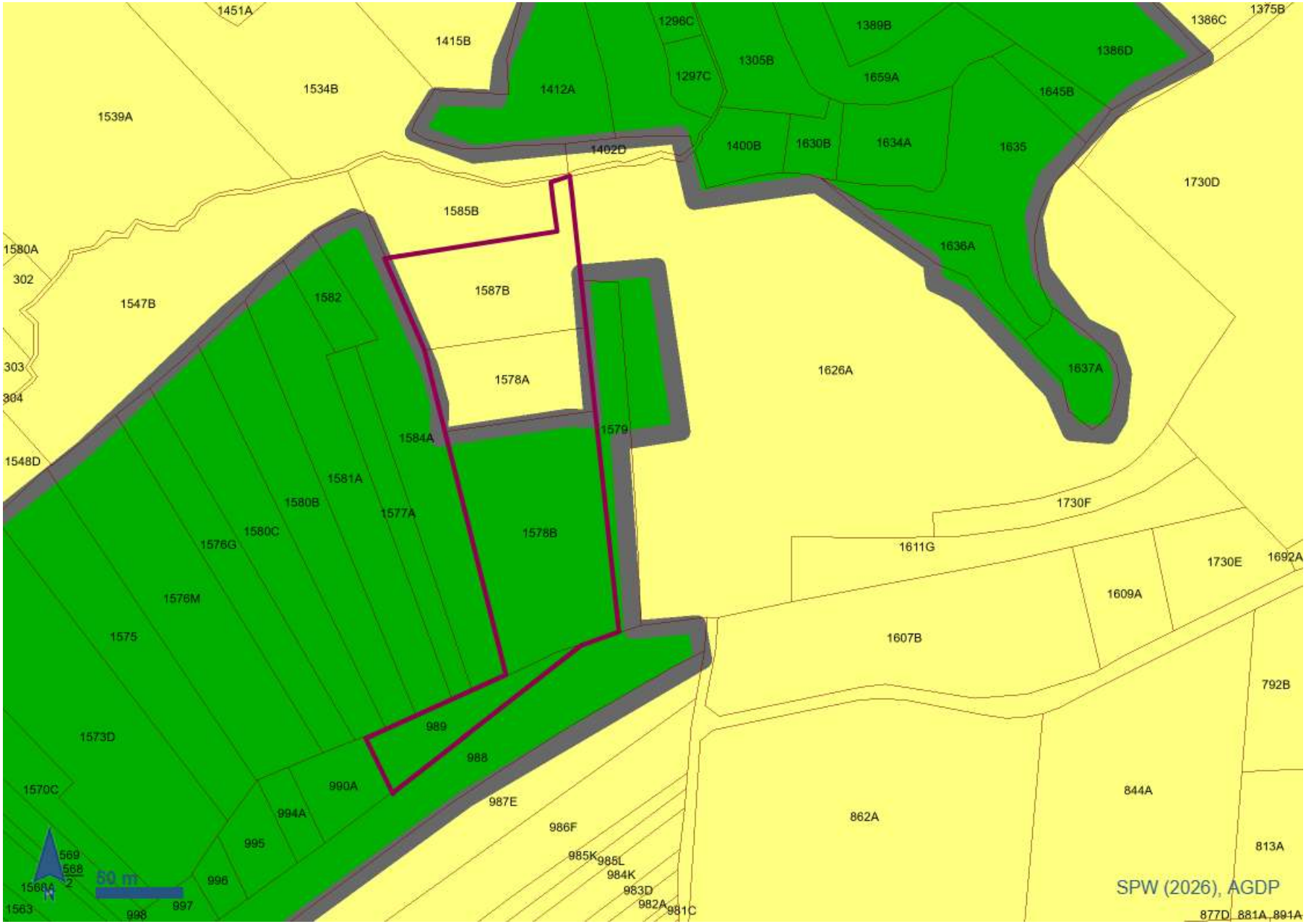
1451A
1415B
1534B
1539A
1412A
1298C
1297C
1305B
1389B
1659A
1386C
1375B
1386D
1645B
1400B
1630B
1634A
1635
1730D
1402D
1585B
1636A
1580A
302
1547B
1582
1587B
1578A
1626A
1637A
303
304
1584A
1579
1548D
1581A
1580B
1577A
1578B
1730F
1580C
1576G
1611G
1730E
1692A
1576M
1609A
1575
1607B
792B
1573D
989
988
1570C
990A
987E
844A
994A
986F
862A
995
985K
985L
984K
983D
982A
981C
813A
569
568
2
1568A
1563
998
997
996
50 m
N
SPW (2026), AGDP
877D, 881A, 891A