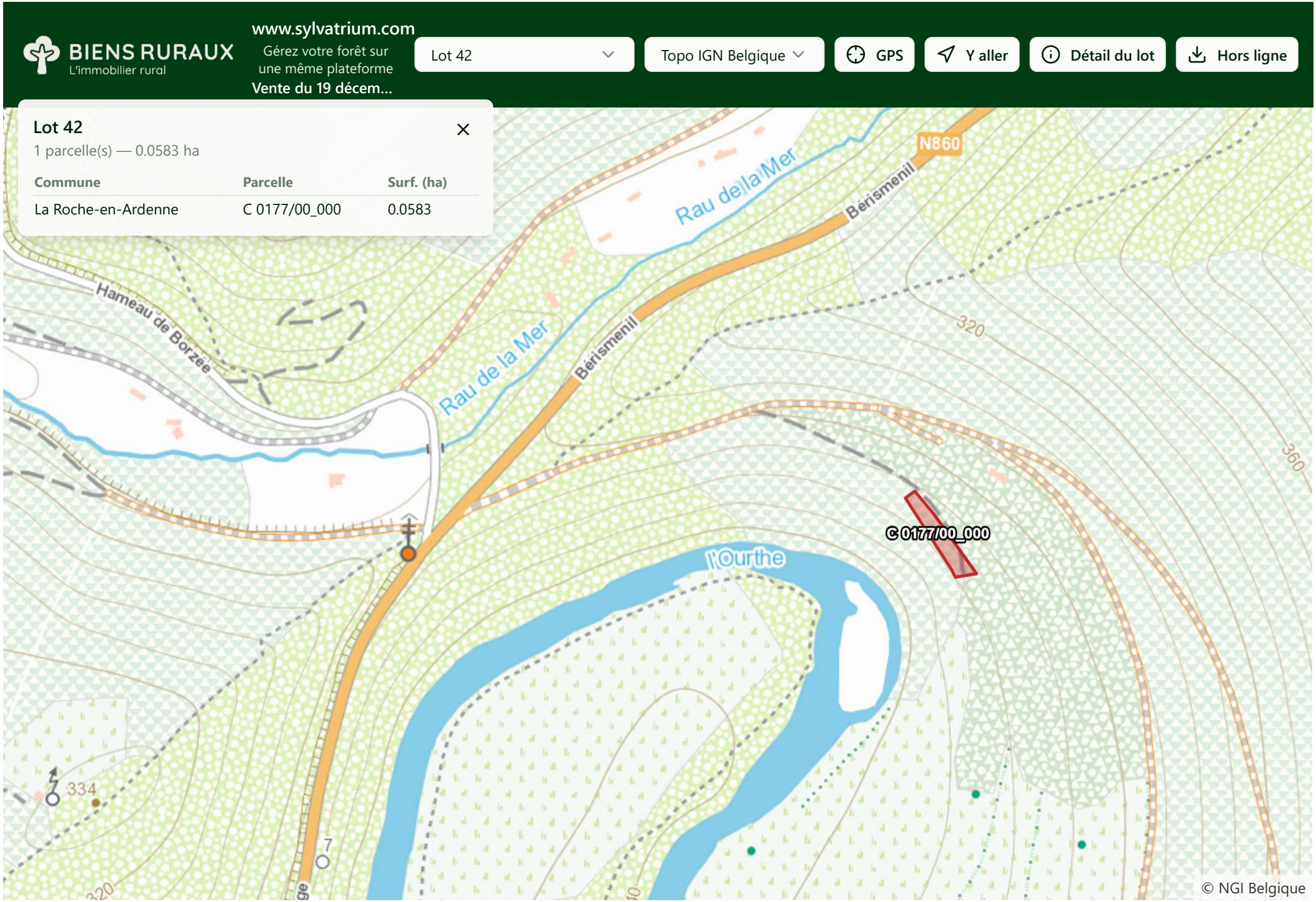
BIENS RURAUX
L'immobilier rural
www.sylvatrium.com
Gérez votre forêt sur une même plateforme
Vente du 19 décem...
Lot 42
Topo IGN Belgique
GPS
Y aller
Détail du lot
Hors ligne
Lot 42
1 parcelle(s) — 0.0583 ha
Commune
Parcelle
Surf. (ha)
La Roche-en-Ardenne
C 0177/00_000
0.0583
Rau de la Mer
Bérismenil
N860
Hameau de Borzée
320
360
C 0177/00_000
l'Ourthe
334
© NGI Belgique

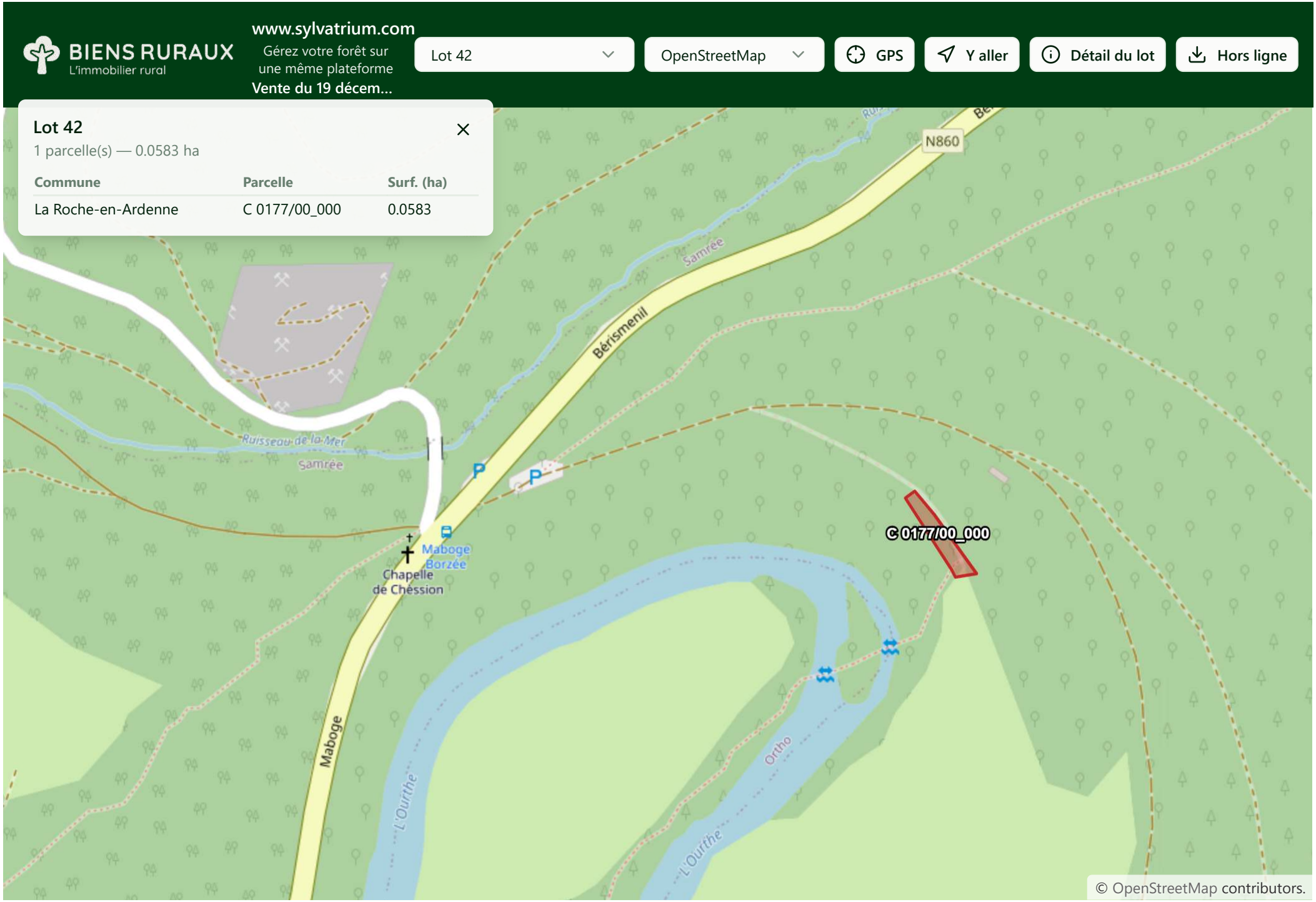
BIENS RURAUX
L'immobilier rural
www.sylvatrium.com
Gérez votre forêt sur une même plateforme
Vente du 19 décem...
Lot 42
OpenStreetMap
GPS
Y aller
Détail du lot
Hors ligne
Lot 42
1 parcelle(s) — 0.0583 ha
Commune
Parcelle
Surf. (ha)
La Roche-en-Ardenne
C 0177/00_000
0.0583
N860
Bérismenil
Samrée
Ruisseau de la Mer
Maboge
Borzée
Chapelle de Chession
C 0177/00_000
L'Ourthe
Ortho
© OpenStreetMap contributors.

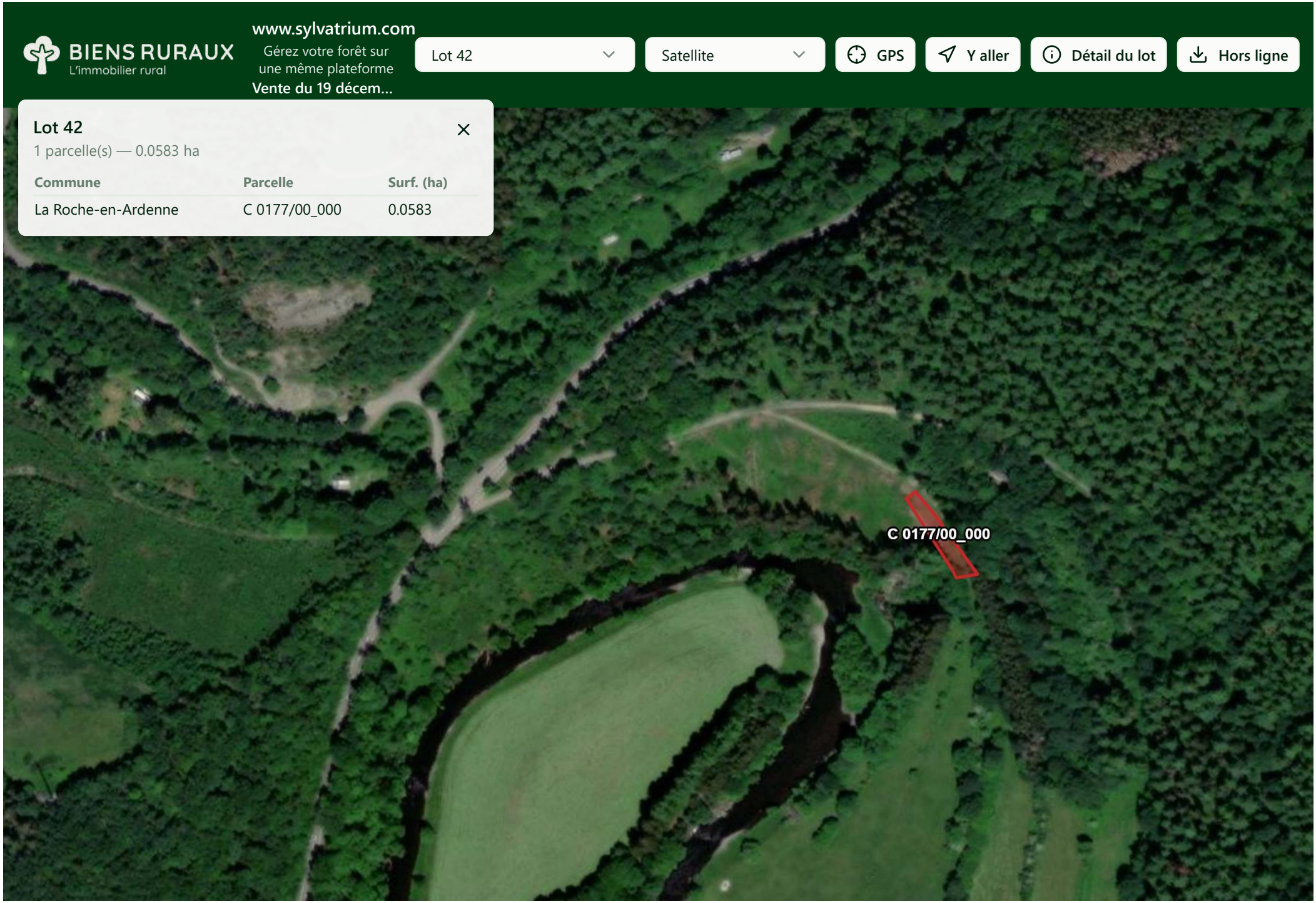
BIENS RURAUX
L'immobilier rural
www.sylvatrium.com
Gérez votre forêt sur une même plateforme
Vente du 19 décem...
Lot 42
Satellite
GPS
Y aller
Détail du lot
Hors ligne
Lot 42
1 parcelle(s) — 0.0583 ha
Commune
Parcelle
Surf. (ha)
La Roche-en-Ardenne
C 0177/00_000
0.0583
C 0177/00_000

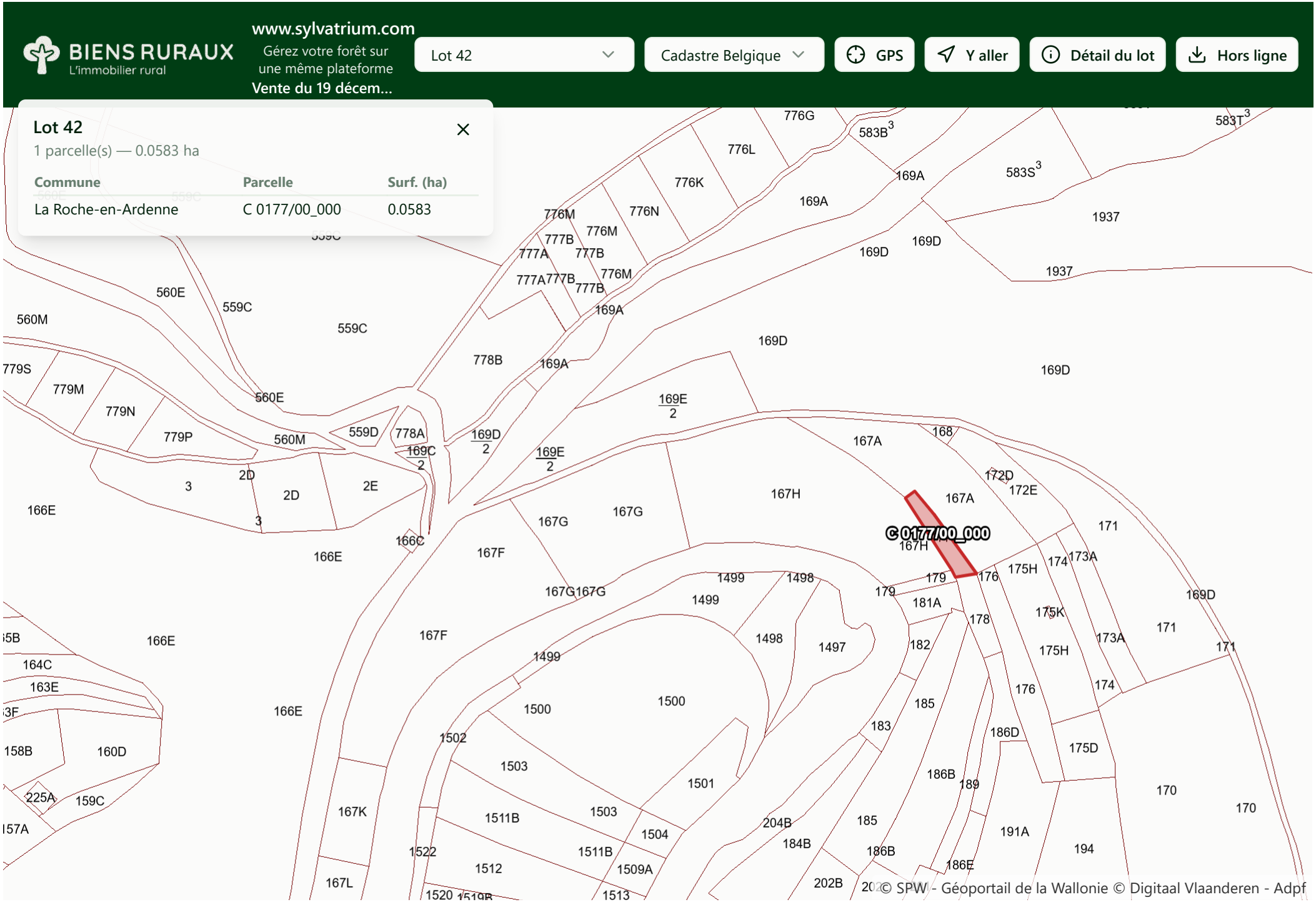
BIENS RURAUX
L'immobilier rural
www.sylvatrium.com
Gérez votre forêt sur une même plateforme
Vente du 19 décem...
Lot 42
Cadastre Belgique
GPS
Y aller
Détail du lot
Hors ligne
Lot 42
1 parcelle(s) — 0.0583 ha
Commune
Parcelle
Surf. (ha)
La Roche-en-Ardenne
C 0177/00_000
0.0583
C 0177/00_000
© SPW - Géoportail de la Wallonie © Digitaal Vlaanderen - Adpf

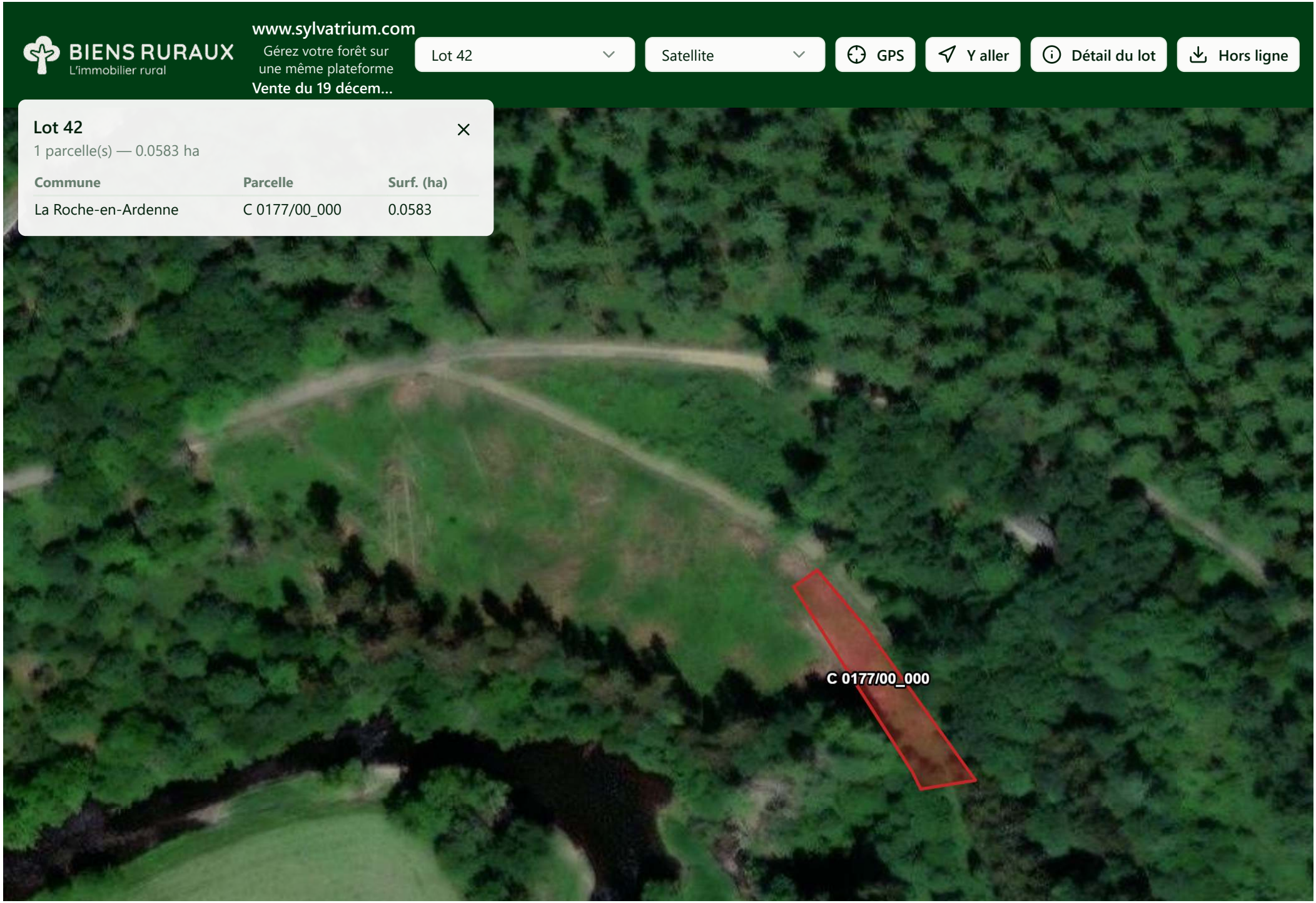
BIENS RURAUX
L'immobilier rural
www.sylvatrium.com
Gérez votre forêt sur une même plateforme
Vente du 19 décem...
Lot 42
Satellite
GPS
Y aller
Détail du lot
Hors ligne
Lot 42
1 parcelle(s) — 0.0583 ha
Commune
Parcelle
Surf. (ha)
La Roche-en-Ardenne
C 0177/00_000
0.0583
C 0177/00_000