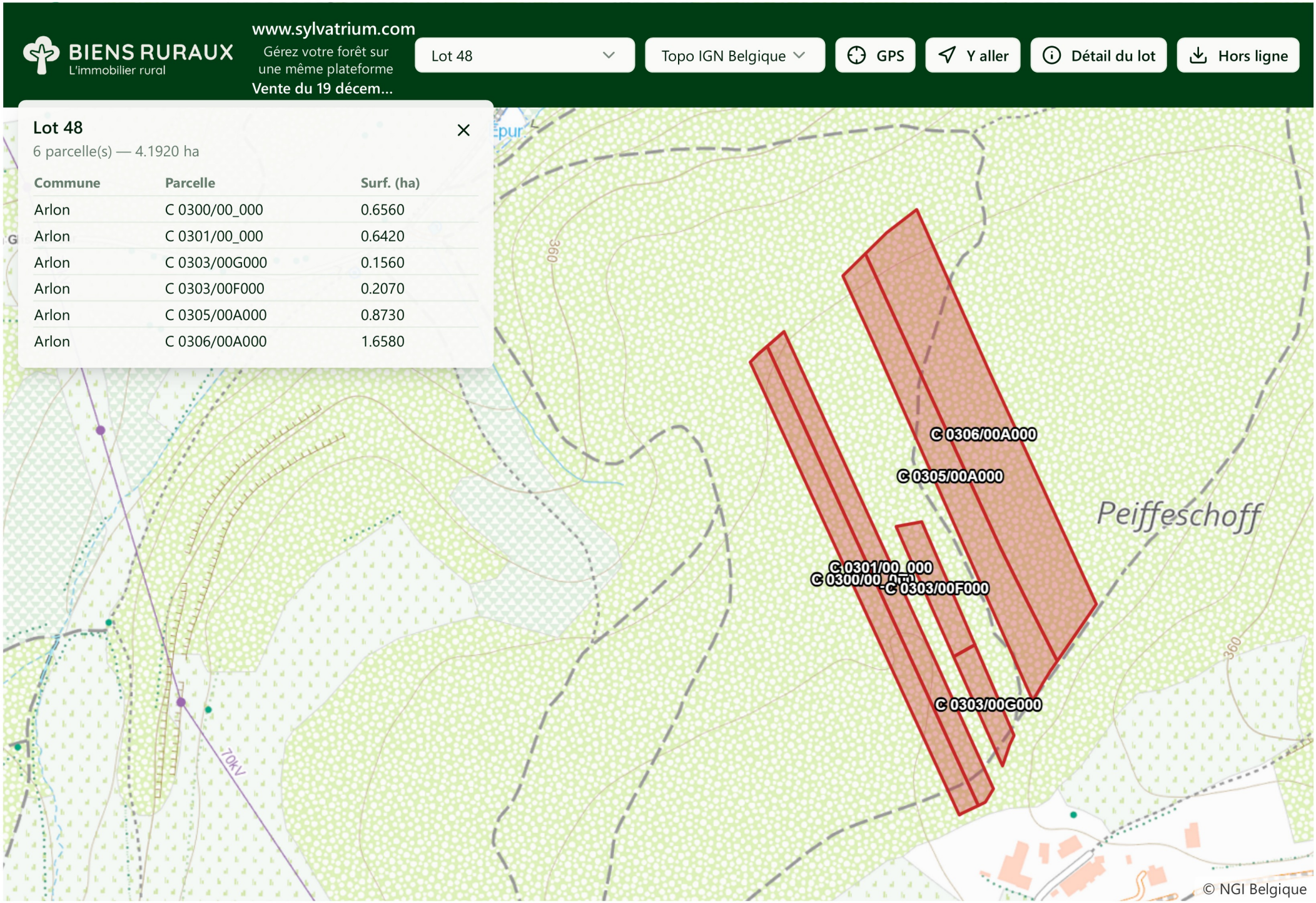
BIENS RURAUX
L'immobilier rural
www.sylvatrium.com
Gérez votre forêt sur une même plateforme
Vente du 19 décem...
Lot 48
Topo IGN Belgique
GPS
Y aller
Détail du lot
Hors ligne
Lot 48
6 parcelle(s) — 4.1920 ha
Commune Parcelle Surf. (ha)
Arlon C 0300/00_000 0.6560
Arlon C 0301/00_000 0.6420
Arlon C 0303/00G000 0.1560
Arlon C 0303/00F000 0.2070
Arlon C 0305/00A000 0.8730
Arlon C 0306/00A000 1.6580
C 0306/00A000
C 0305/00A000
C 0301/00_000
C 0303/00F000
C 0303/00G000
Peiffeschoff
70kV
360
© NGI Belgique

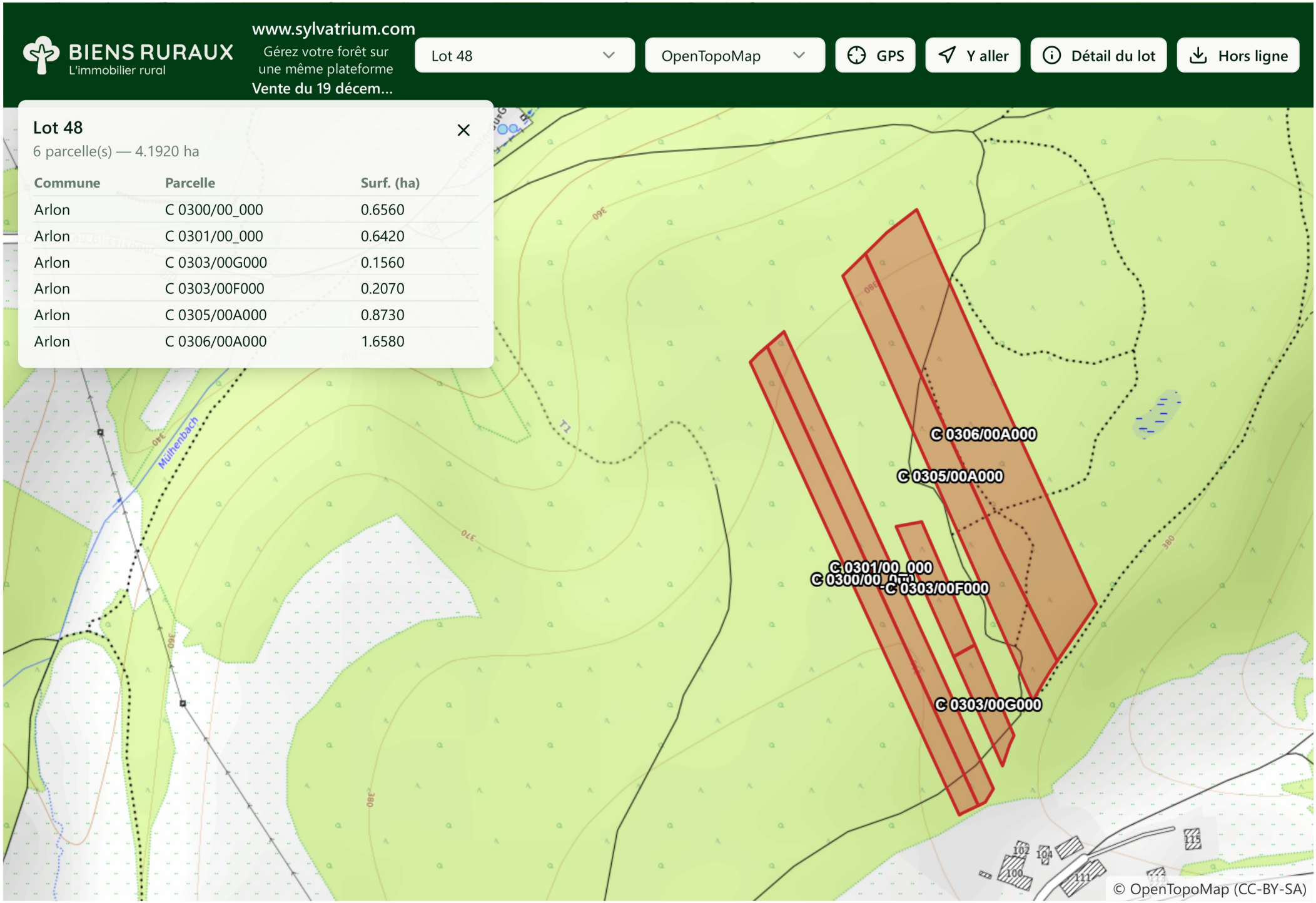
BIENS RURAUX
L'immobilier rural
www.sylvatrium.com
Gérez votre forêt sur une même plateforme
Vente du 19 décem...
Lot 48
OpenTopoMap
GPS
Y aller
Détail du lot
Hors ligne
Lot 48
6 parcelle(s) — 4.1920 ha
Commune Parcelle Surf. (ha)
Arlon C 0300/00_000 0.6560
Arlon C 0301/00_000 0.6420
Arlon C 0303/00G000 0.1560
Arlon C 0303/00F000 0.2070
Arlon C 0305/00A000 0.8730
Arlon C 0306/00A000 1.6580
C 0306/00A000
C 0305/00A000
C 0301/00_000
C 0303/00F000
C 0303/00G000
Mühlenbach
© OpenTopoMap (CC-BY-SA)

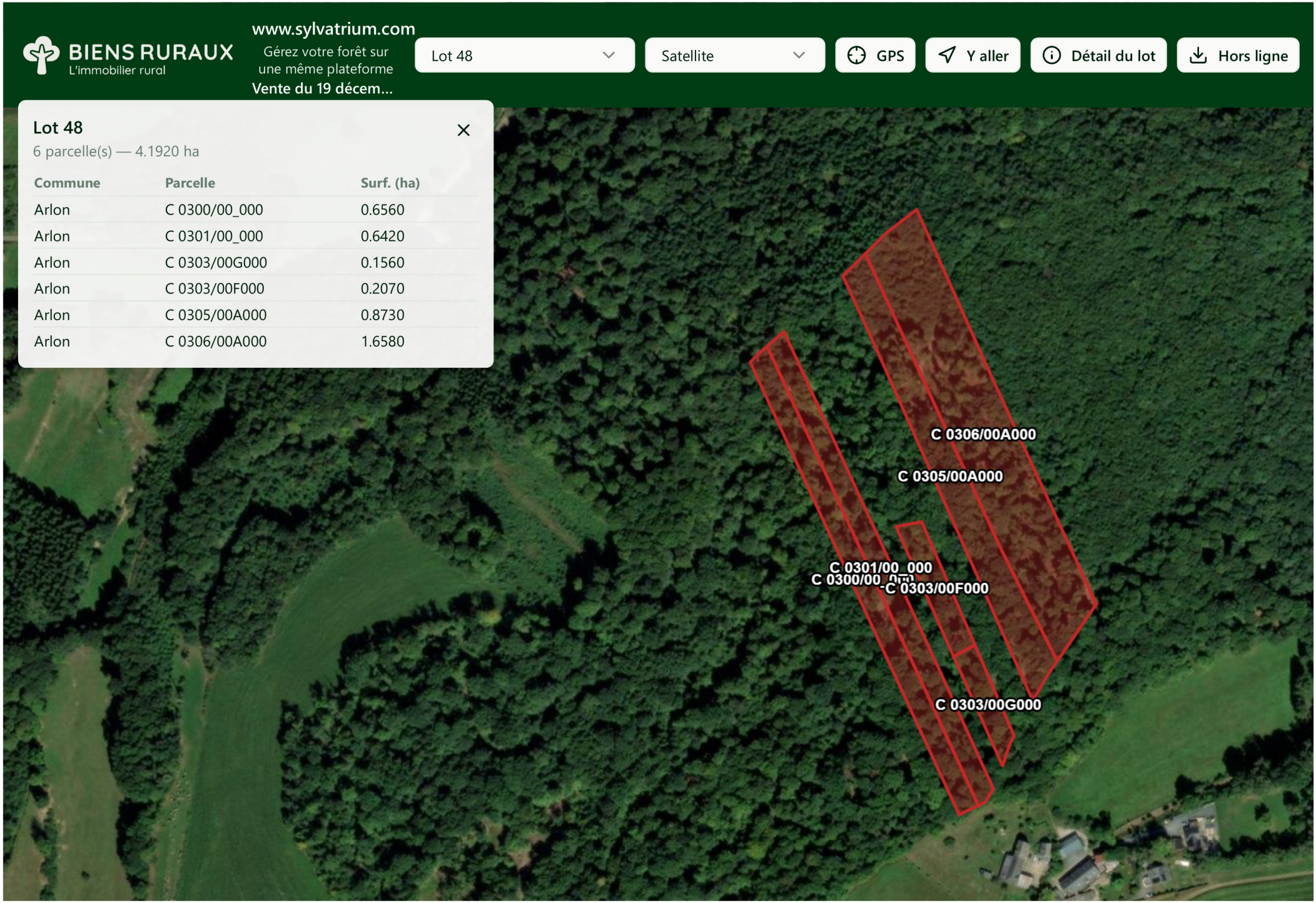
BIENS RURAUX
L'immobilier rural
www.sylvatrium.com
Gérez votre forêt sur une même plateforme
Vente du 19 décem...
Lot 48
Satellite
GPS
Y aller
Détail du lot
Hors ligne
Lot 48
6 parcelle(s) — 4.1920 ha
Commune | Parcelle | Surf. (ha)
Arlon | C 0300/00_000 | 0.6560
Arlon | C 0301/00_000 | 0.6420
Arlon | C 0303/00G000 | 0.1560
Arlon | C 0303/00F000 | 0.2070
Arlon | C 0305/00A000 | 0.8730
Arlon | C 0306/00A000 | 1.6580
C 0306/00A000
C 0305/00A000
C 0301/00_000
C 0303/00F000
C 0303/00G000

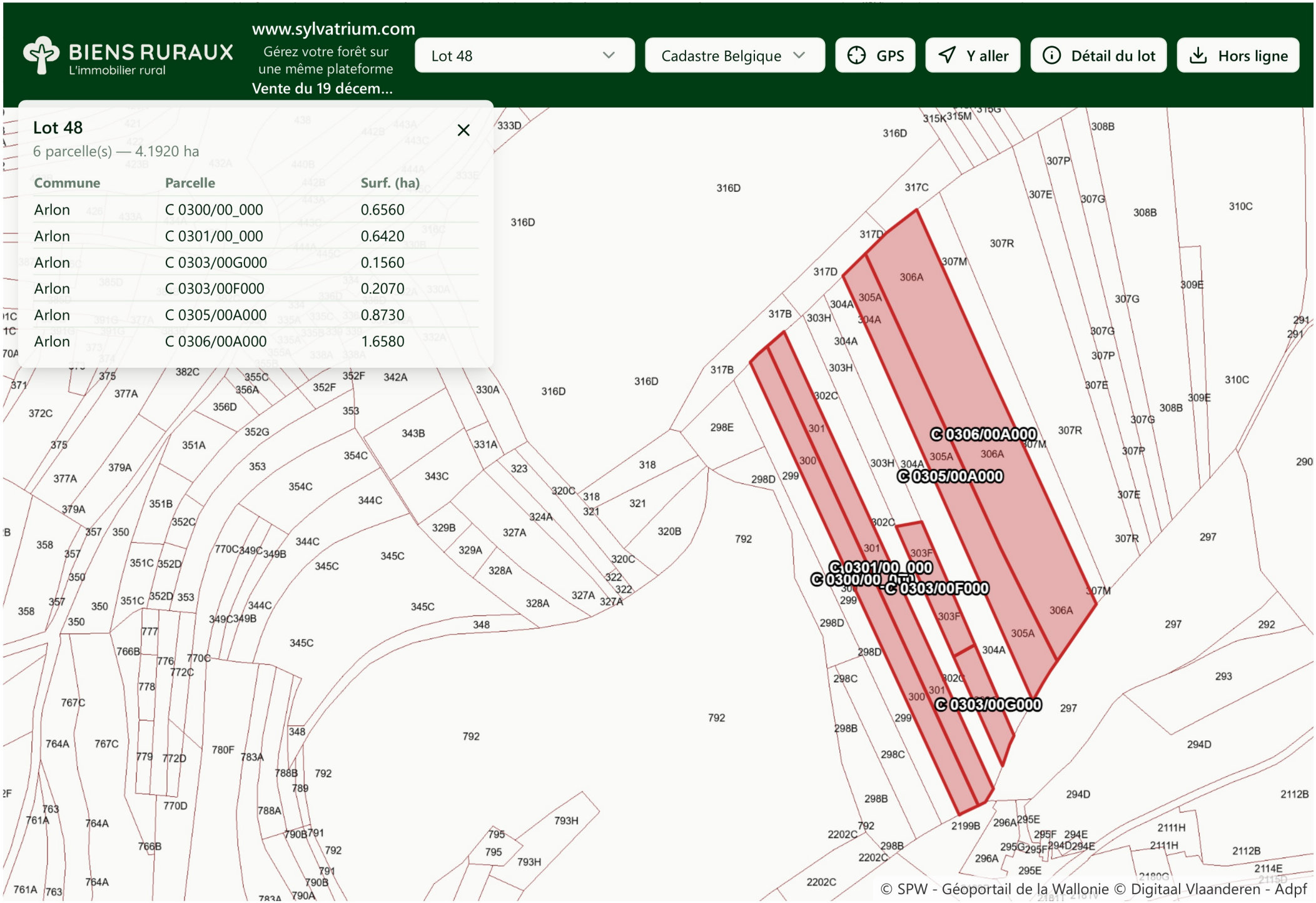
BIENS RURAUX
L'immobilier rural
www.sylvatrium.com
Gérez votre forêt sur une même plateforme
Vente du 19 décem...
Lot 48
Cadastre Belgique
GPS
Y aller
Détail du lot
Hors ligne
Lot 48
6 parcelle(s) — 4.1920 ha
Commune | Parcelle | Surf. (ha)
Arlon | C 0300/00_000 | 0.6560
Arlon | C 0301/00_000 | 0.6420
Arlon | C 0303/00G000 | 0.1560
Arlon | C 0303/00F000 | 0.2070
Arlon | C 0305/00A000 | 0.8730
Arlon | C 0306/00A000 | 1.6580
C 0306/00A000
C 0305/00A000
C 0301/00_000
C 0300/00_000
C 0303/00F000
C 0303/00G000
© SPW - Géoportail de la Wallonie © Digitaal Vlaanderen - Adpf


BIENS RURAUX
L'immobilier rural
www.sylvatrium.com
Gérez votre forêt sur une même plateforme
Vente du 19 décem...
Lot 48
Plan de secteur
GPS
Y aller
Détail du lot
Hors ligne
Lot 48
6 parcelle(s) — 4.1920 ha
Commune Parcelle Surf. (ha)
Arlon C 0300/00_000 0.6560
Arlon C 0301/00_000 0.6420
Arlon C 0303/00G000 0.1560
Arlon C 0303/00F000 0.2070
Arlon C 0305/00A000 0.8730
Arlon C 0306/00A000 1.6580
C 0306/00A000
C 0305/00A000
C 0301/00_000
C 0303/00F000
C 0303/00G000
© SPW - Géoportail de la Wallonie

BIENS RURAUX
L'immobilier rural

www.sylvatrium.com
Gérez votre forêt sur une même plateforme
Vente du 19 décem...

Lot 48 | Satellite | GPS | Y aller | Détail du lot | Hors ligne

