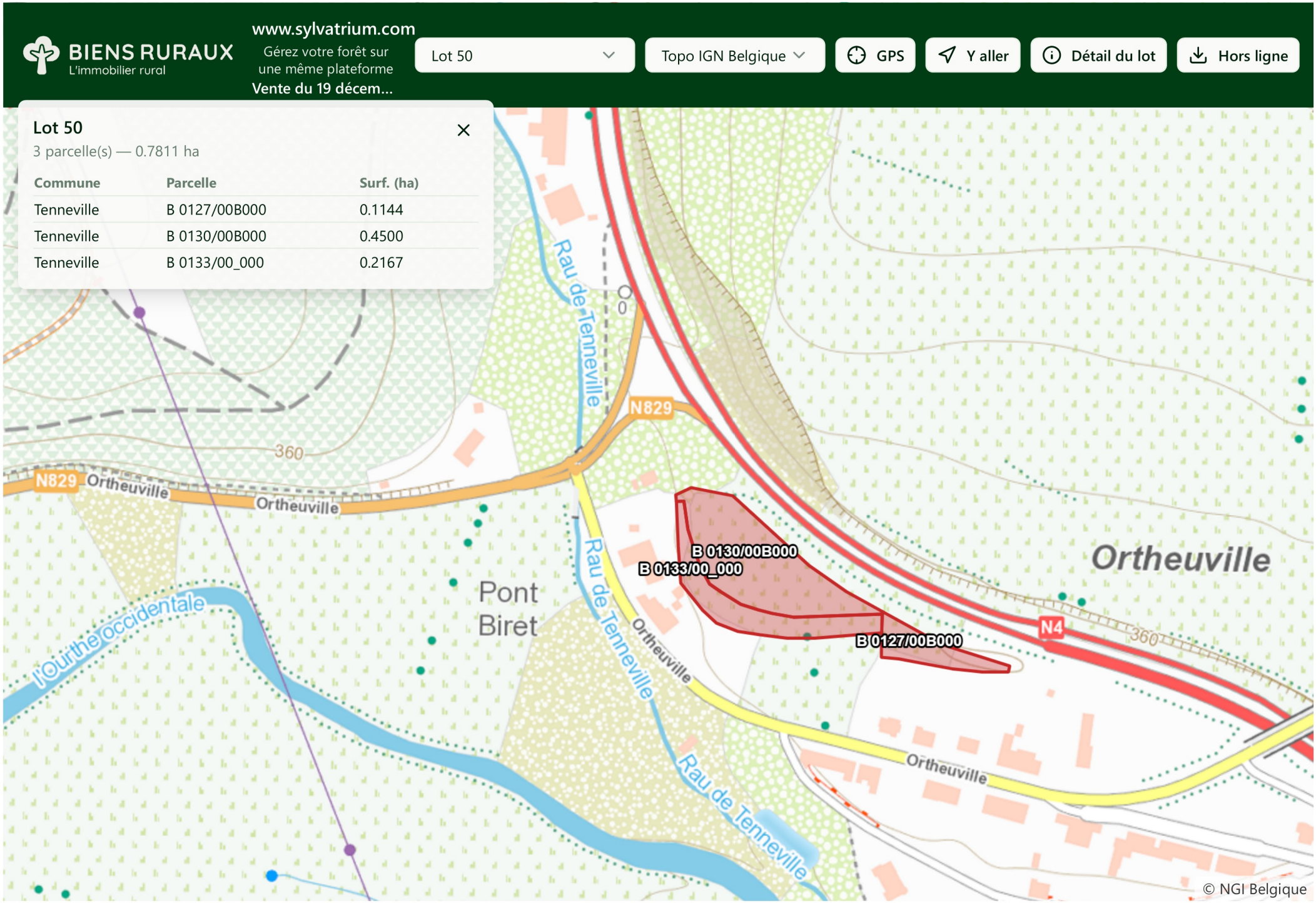
BIENS RURAUX
L'immobilier rural
www.sylvatrium.com
Gérez votre forêt sur une même plateforme
Vente du 19 décem...
Lot 50
Topo IGN Belgique
GPS
Y aller
Détail du lot
Hors ligne
Lot 50
3 parcelle(s) — 0.7811 ha
Commune | Parcelle | Surf. (ha)
Tenneville | B 0127/00B000 | 0.1144
Tenneville | B 0130/00B000 | 0.4500
Tenneville | B 0133/00_000 | 0.2167
Rau de Tenneville
N829
360
Ortheuville
B 0130/00B000
B 0133/00_000
B 0127/00B000
Ortheuville
Pont Biret
l'Ourthe occidentale
N4
© NGI Belgique

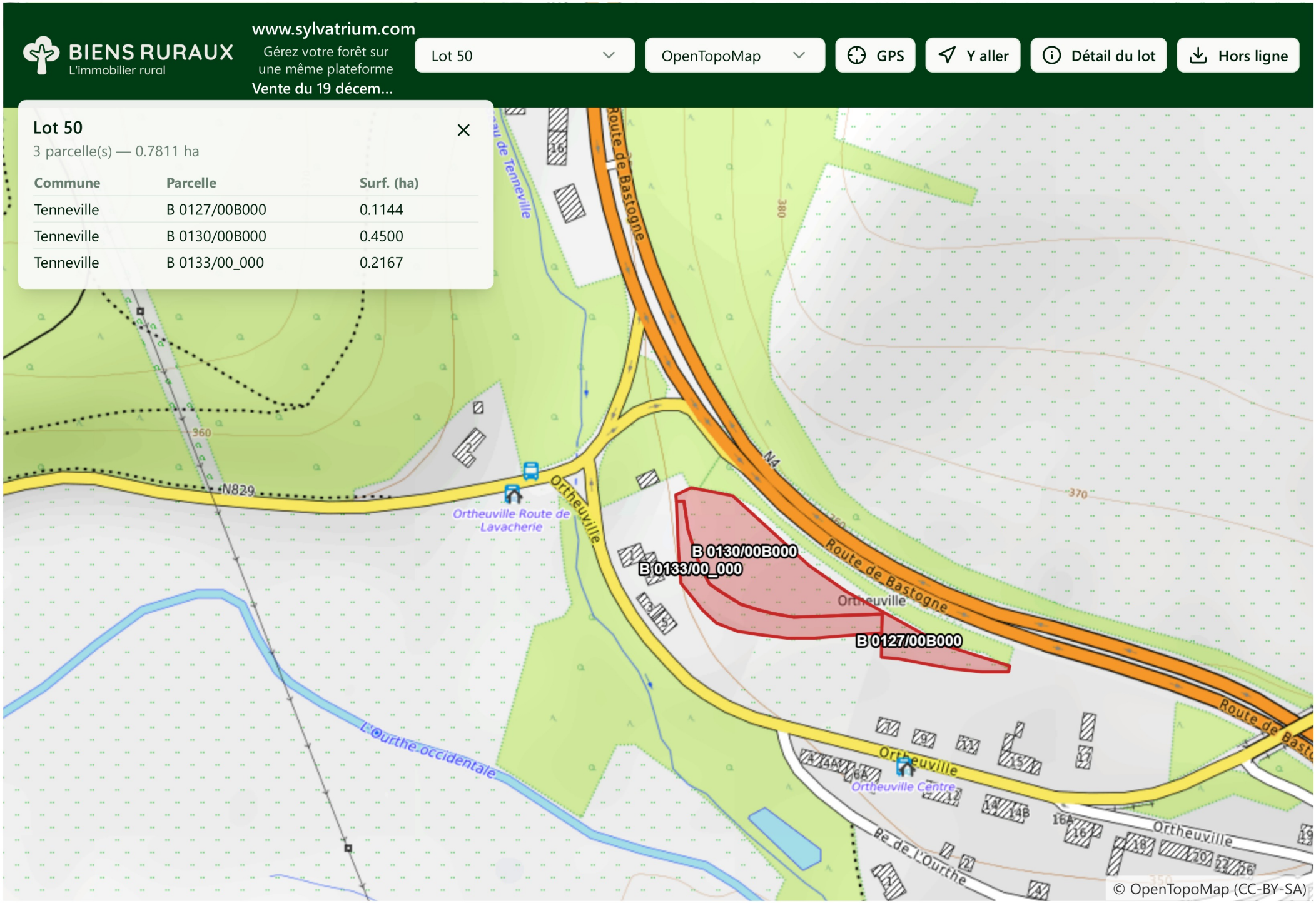
BIENS RURAUX
L'immobilier rural
www.sylvatrium.com
Gérez votre forêt sur une même plateforme
Vente du 19 décem...
Lot 50
OpenTopoMap
GPS
Y aller
Détail du lot
Hors ligne
Lot 50
3 parcelle(s) — 0.7811 ha
Commune | Parcelle | Surf. (ha)
Tenneville | B 0127/00B000 | 0.1144
Tenneville | B 0130/00B000 | 0.4500
Tenneville | B 0133/00_000 | 0.2167
Route de Bastogne
N4
N829
Ortheuville
Ortheuville Route de Lavacherie
B 0130/00B000
B 0133/00_000
B 0127/00B000
Ortheuville
Ortheuville Centre
L'Ourthe occidentale
Rue de l'Ourthe
© OpenTopoMap (CC-BY-SA)

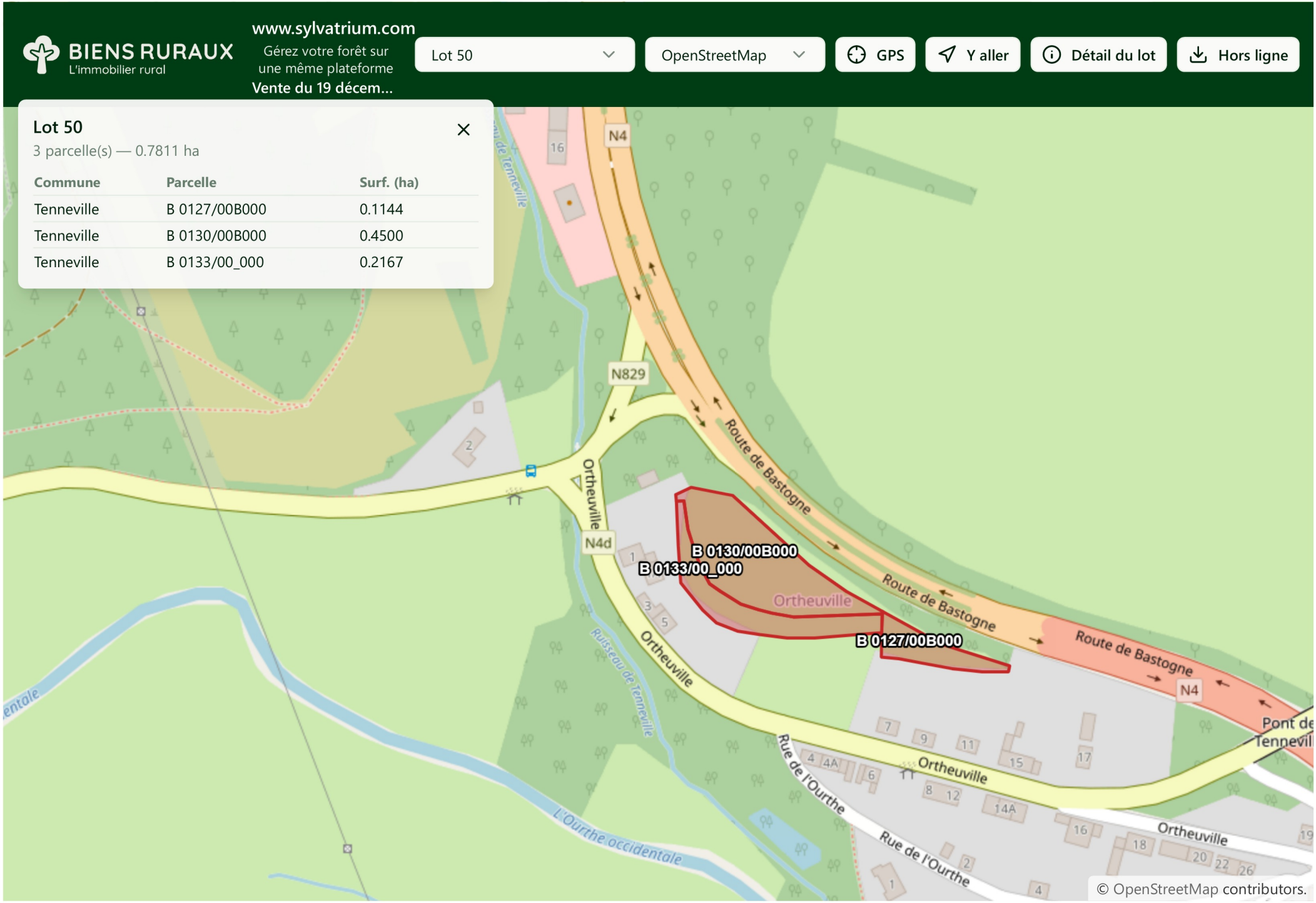
BIENS RURAUX
L'immobilier rural
www.sylvatrium.com
Gérez votre forêt sur une même plateforme
Vente du 19 décem...
Lot 50
OpenStreetMap
GPS
Y aller
Détail du lot
Hors ligne
Lot 50
3 parcelle(s) — 0.7811 ha
Commune | Parcelle | Surf. (ha)
Tenneville | B 0127/00B000 | 0.1144
Tenneville | B 0130/00B000 | 0.4500
Tenneville | B 0133/00_000 | 0.2167
N4
N829
N4d
Ortheuville
Route de Bastogne
B 0130/00B000
B 0133/00_000
B 0127/00B000
Rue de l'Ourthe
L'Ourthe occidentale
Ruisseau de Tenneville
© OpenStreetMap contributors.

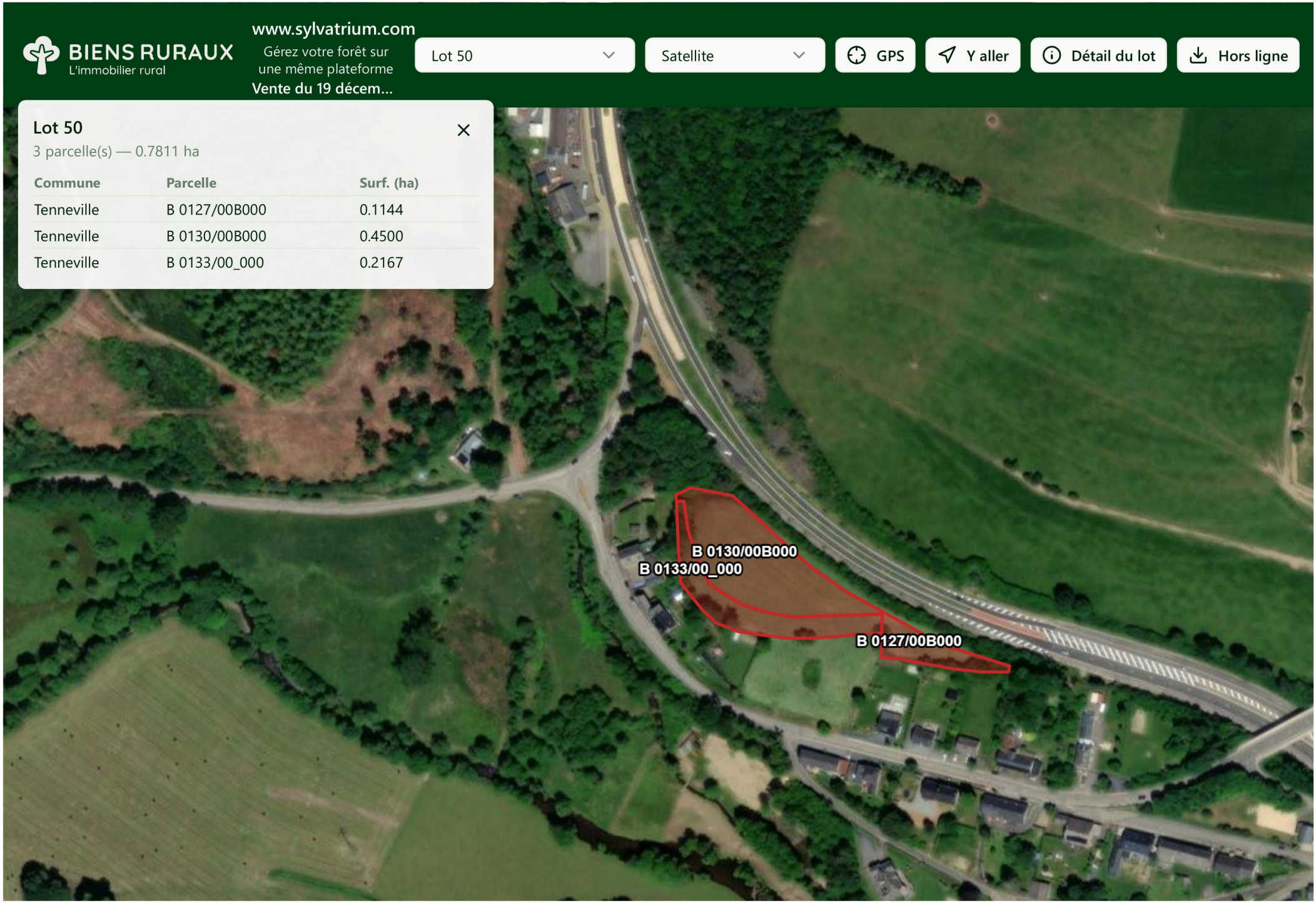
BIENS RURAUX
L'immobilier rural
www.sylvatrium.com
Gérez votre forêt sur une même plateforme
Vente du 19 décem...
Lot 50
Satellite
GPS
Y aller
Détail du lot
Hors ligne
Lot 50
3 parcelle(s) — 0.7811 ha
Commune | Parcelle | Surf. (ha)
Tenneville | B 0127/00B000 | 0.1144
Tenneville | B 0130/00B000 | 0.4500
Tenneville | B 0133/00_000 | 0.2167
B 0130/00B000
B 0133/00_000
B 0127/00B000

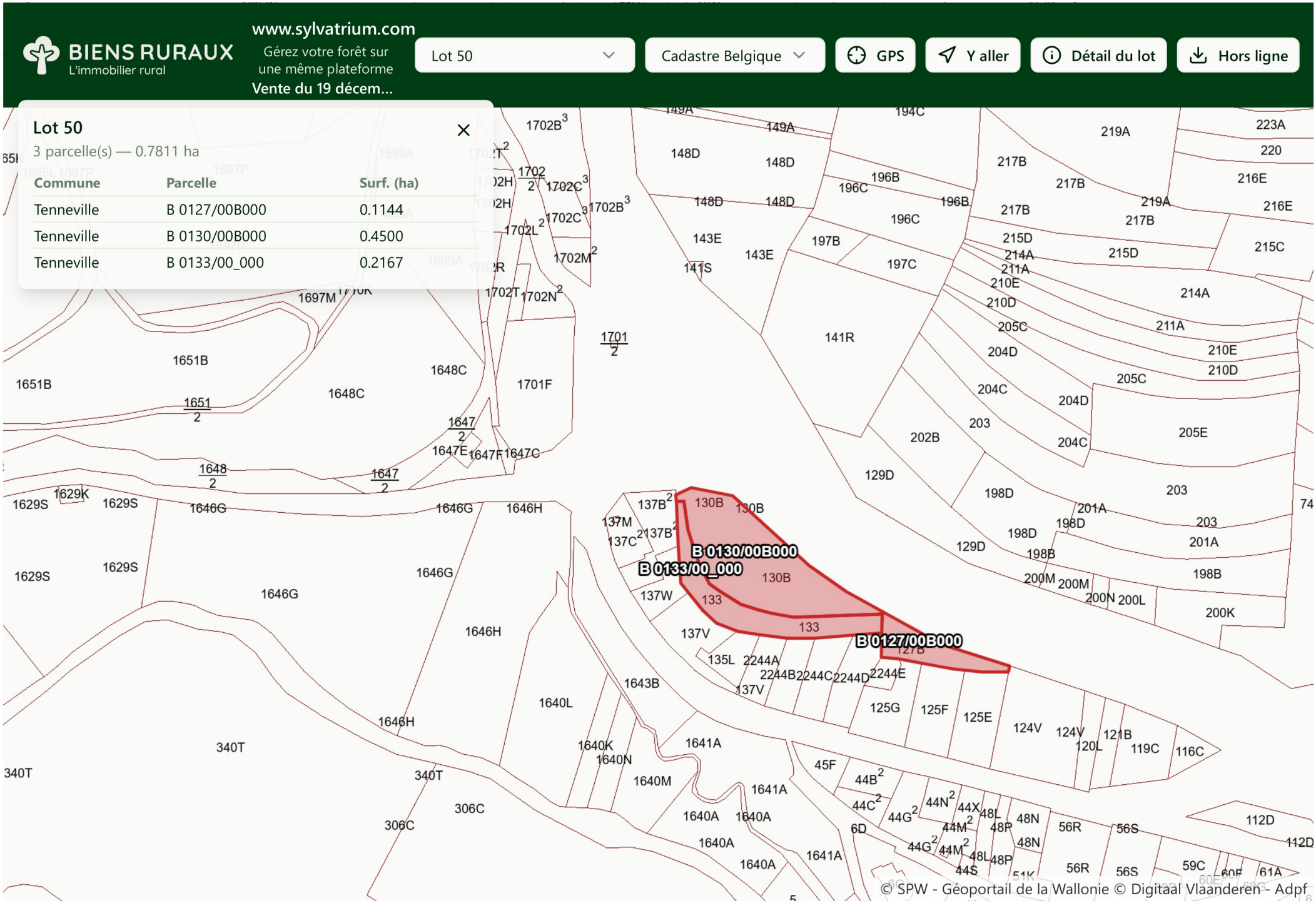
BIENS RURAUX
L'immobilier rural
www.sylvatrium.com
Gérez votre forêt sur une même plateforme
Vente du 19 décem...
Lot 50
Cadastre Belgique
GPS
Y aller
Détail du lot
Hors ligne
Lot 50
3 parcelle(s) — 0.7811 ha
Commune | Parcelle | Surf. (ha)
Tenneville | B 0127/00B000 | 0.1144
Tenneville | B 0130/00B000 | 0.4500
Tenneville | B 0133/00_000 | 0.2167
B 0130/00B000
B 0133/00_000
B 0127/00B000
© SPW - Géoportail de la Wallonie © Digitaal Vlaanderen - Adpf


BIENS RURAUX
L'immobilier rural
www.sylvatrium.com
Gérez votre forêt sur une même plateforme
Vente du 19 décem...
Lot 50
Plan de secteur
GPS
Y aller
Détail du lot
Hors ligne
Lot 50
3 parcelle(s) — 0.7811 ha
Commune Parcelle Surf. (ha)
Tenneville B 0127/00B000 0.1144
Tenneville B 0130/00B000 0.4500
Tenneville B 0133/00_000 0.2167
B 0130/00B000
B 0133/00_000
B 0127/00B000
© SPW - Géoportail de la Wallonie