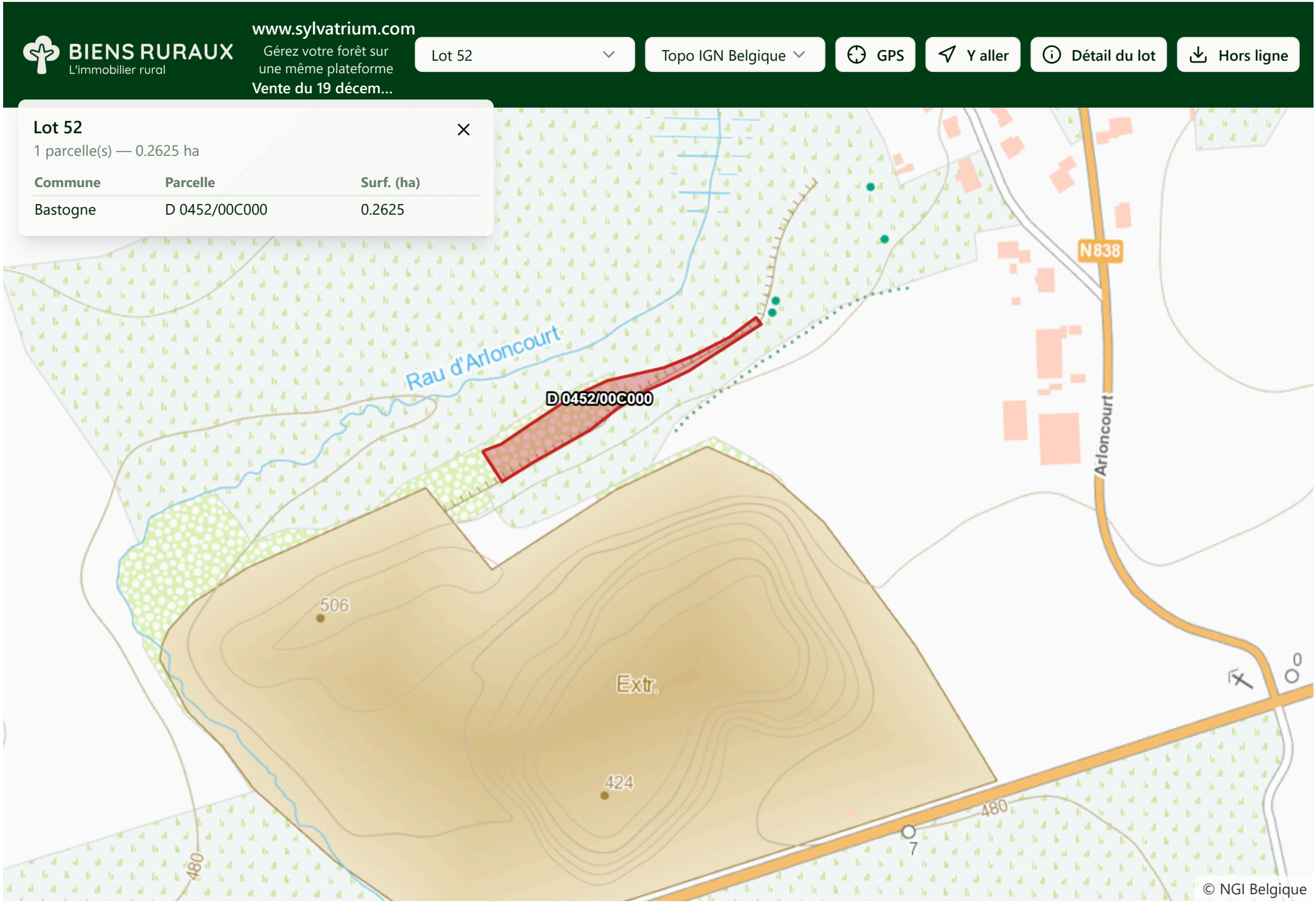
BIENS RURAUX
L'immobilier rural
www.sylvatrium.com
Gérez votre forêt sur une même plateforme
Vente du 19 décem...
Lot 52
Topo IGN Belgique
GPS
Y aller
Détail du lot
Hors ligne
Lot 52
1 parcelle(s) — 0.2625 ha
Commune
Parcelle
Surf. (ha)
Bastogne
D 0452/00C000
0.2625
Rau d'Arloncourt
D 0452/00C000
N838
Arloncourt
506
Extr.
424
480
7
480
© NGI Belgique

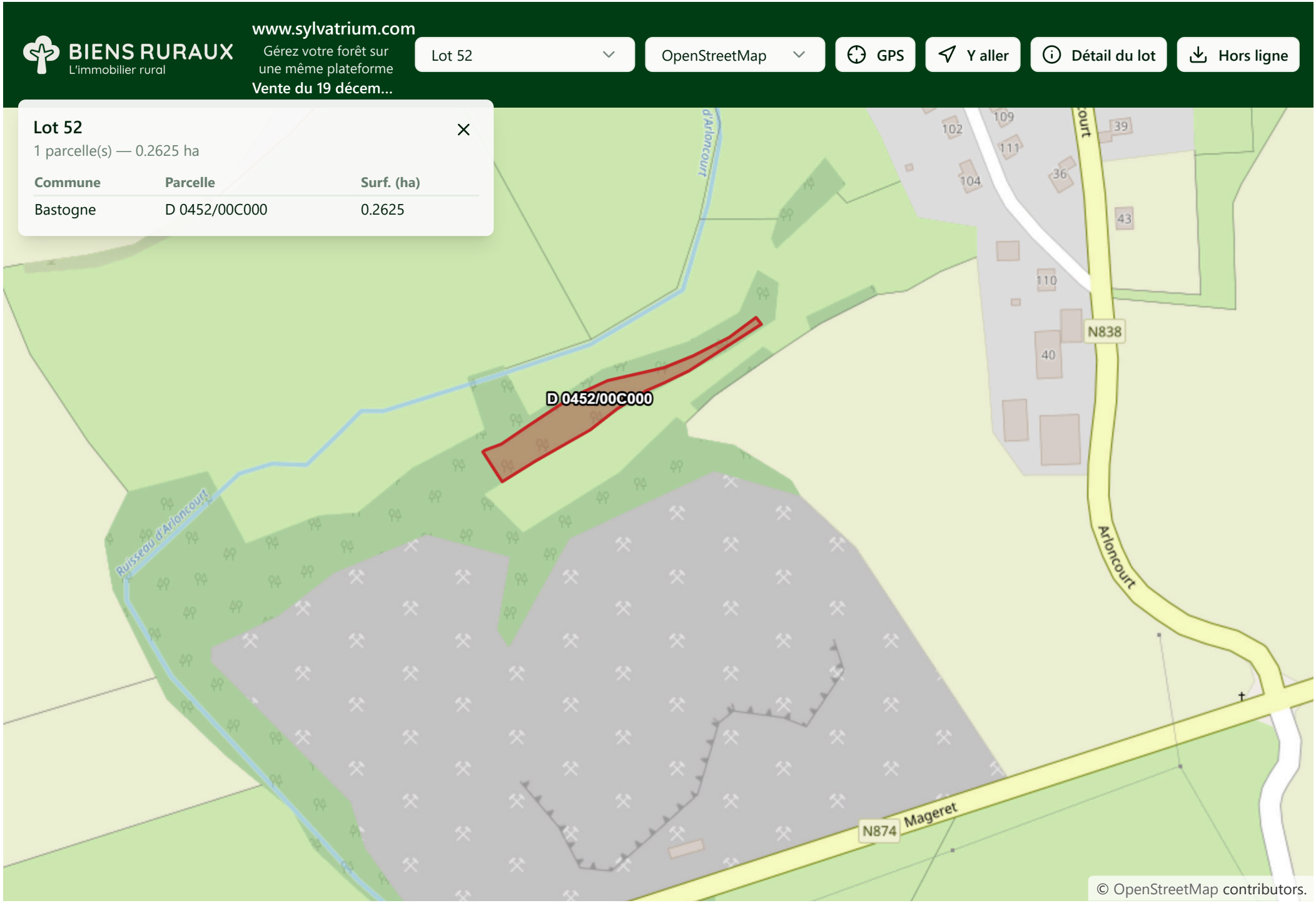
BIENS RURAUX
L'immobilier rural
www.sylvatrium.com
Gérez votre forêt sur une même plateforme
Vente du 19 décem...
Lot 52
OpenStreetMap
GPS
Y aller
Détail du lot
Hors ligne
Lot 52
1 parcelle(s) — 0.2625 ha
Commune
Parcelle
Surf. (ha)
Bastogne
D 0452/00C000
0.2625
D 0452/00C000
N838
Arloncourt
N874
Mageret
Ruisseau d'Arloncourt
© OpenStreetMap contributors.

BIENS RURAUX
L'immobilier rural

www.sylvatrium.com
Gérez votre forêt sur une même plateforme
Vente du 19 décem...

Lot 52 | Satellite | GPS | Y aller | Détail du lot | Hors ligne

Lot 52

1 parcelle(s) — 0.2625 ha

Commune	Parcelle	Surf. (ha)
Bastogne	D 0452/00C000	0.2625



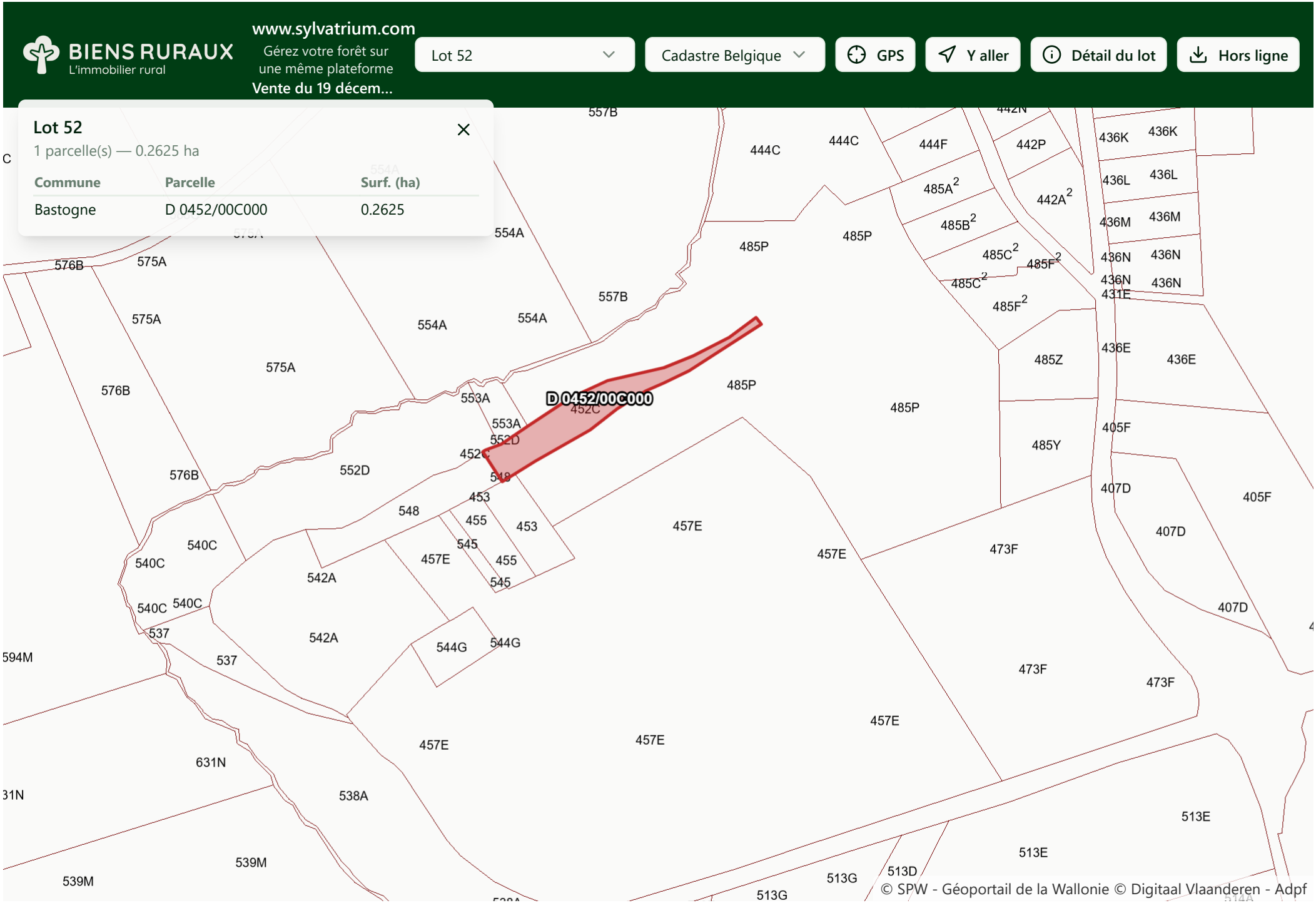
BIENS RURAUX
L'immobilier rural
www.sylvatrium.com
Gérez votre forêt sur une même plateforme
Vente du 19 décem...
Lot 52
Cadastre Belgique
GPS
Y aller
Détail du lot
Hors ligne
Lot 52
1 parcelle(s) — 0.2625 ha
Commune
Parcelle
Surf. (ha)
Bastogne
D 0452/00C000
0.2625
D 0452/00C000
© SPW - Géoportail de la Wallonie © Digitaal Vlaanderen - Adpf

BIENS RURAUX
L'immobilier rural
www.sylvatrium.com
Gérez votre forêt sur une même plateforme
Vente du 19 décem...

Lot 52 | Plan de secteur | GPS | Y aller | Détail du lot | Hors ligne

Lot 52

1 parcelle(s) — 0.2625 ha

Commune	Parcelle	Surf. (ha)
Bastogne	D 0452/00C000	0.2625

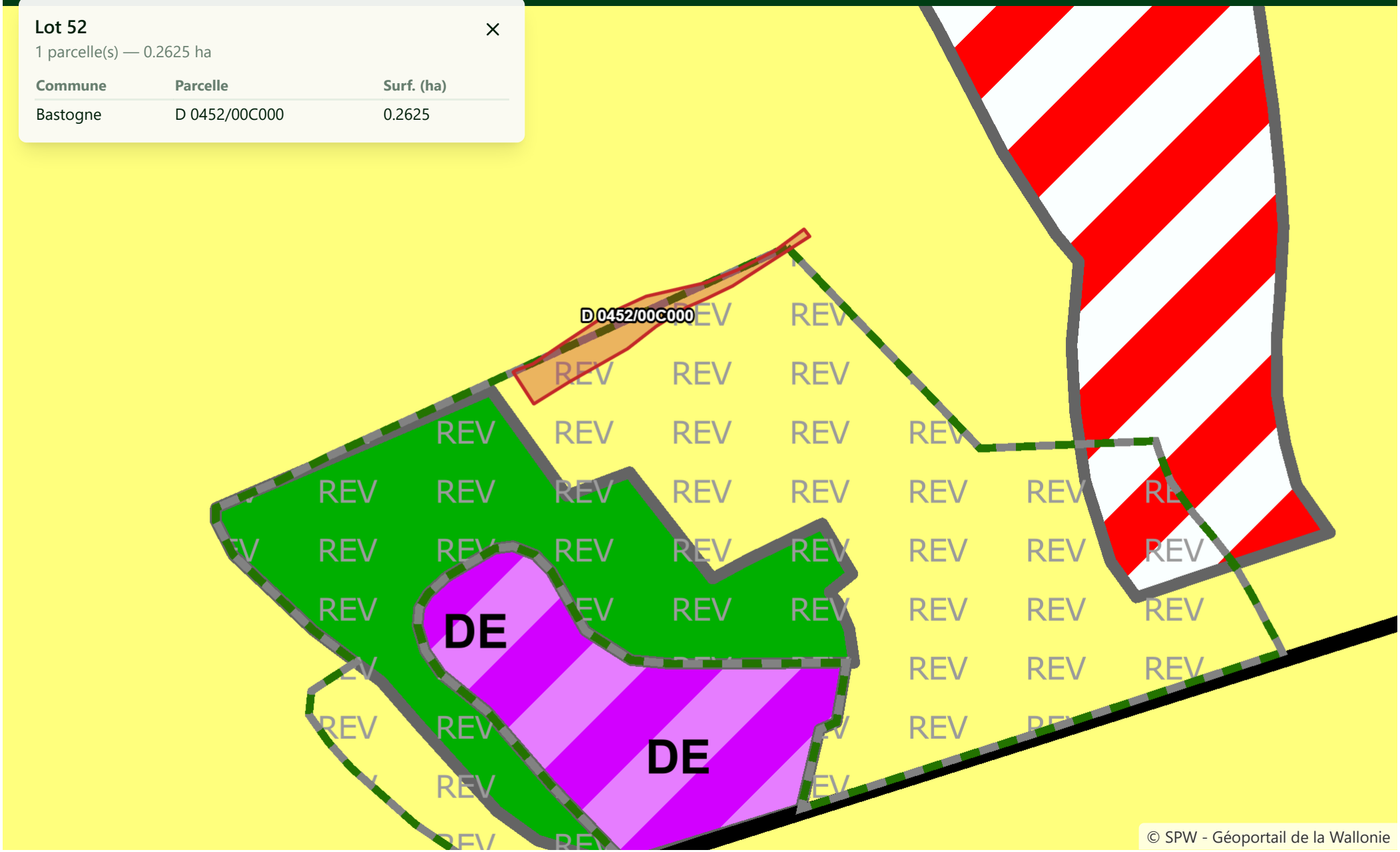

© SPW - Géoportail de la Wallonie