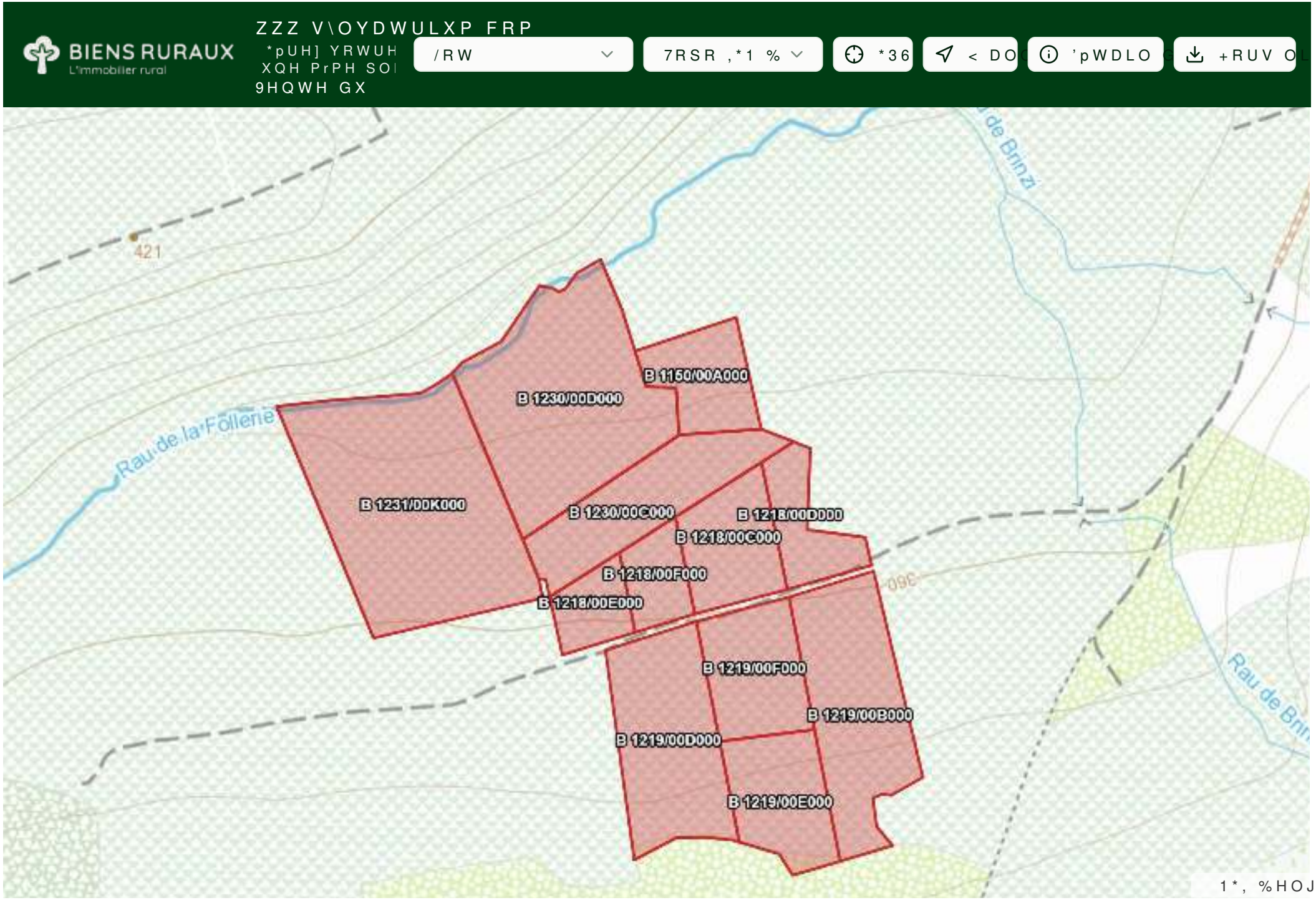
BIENS RURAUX
L'immobilier rural
ZZZ V\OYDWULXP FRP
*pUH] YRWUH
XQH PrPH SO
9HQWH GX
/RW
7RSR ,*1 %
*36
< DO
'pWDLO
+RUV O
421
Rau de la Follerie
B 1150/00A000
B 1230/00D000
B 1231/00K000
B 1230/00C000
B 1218/00D000
B 1218/00C000
B 1218/00F000
B 1218/00E000
B 1219/00F000
B 1219/00B000
B 1219/00D000
B 1219/00E000
Rau de Brinz
1*, %HOJLTX

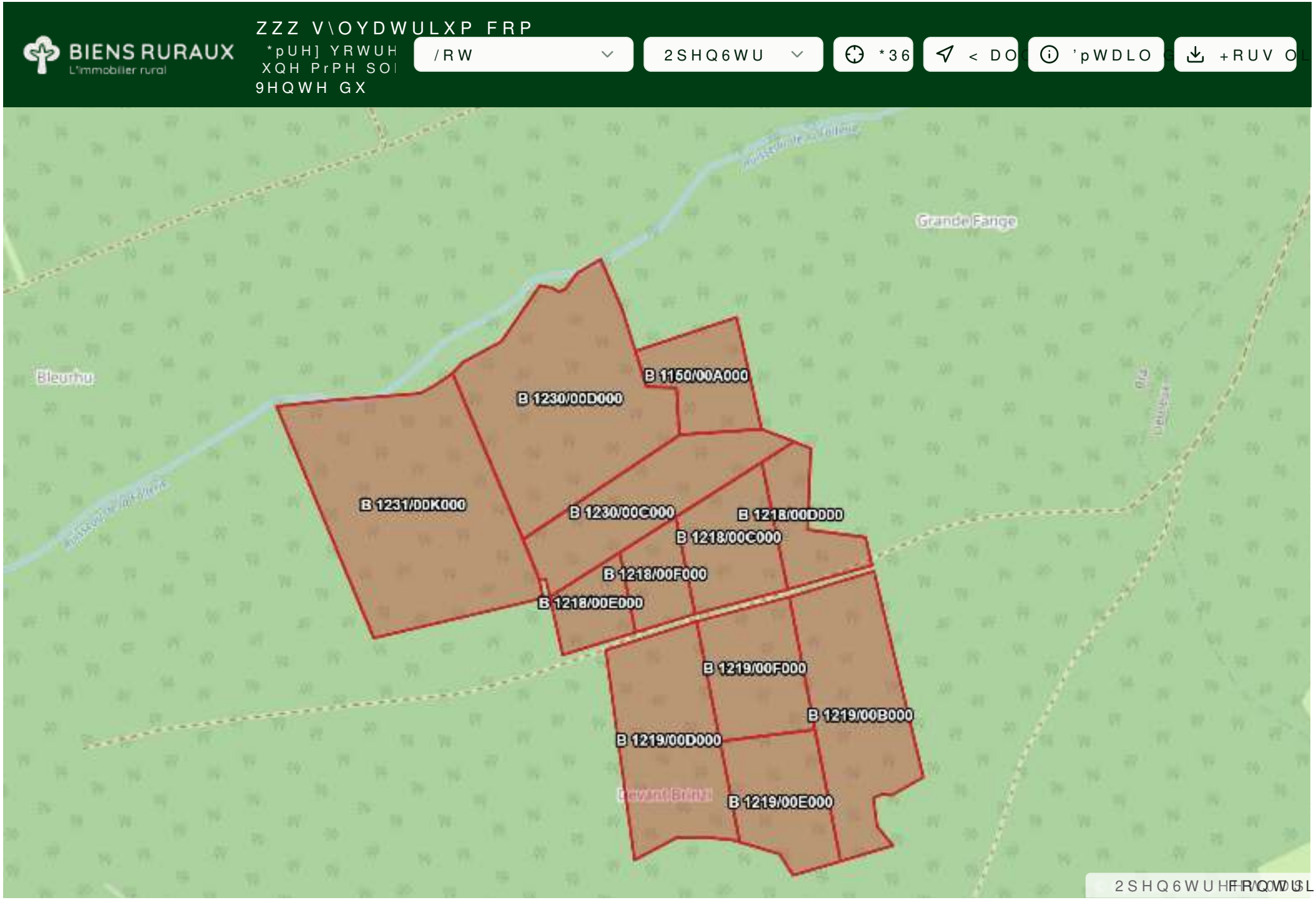
BIENS RURAUX
L'immobilier rural
ZZZ V\OYDWULXP FRP
*pUH] YRWUH
XQH PrPH SO
9HQWH GX
/RW
2SHQ6WU
*36
< DO
'pWDLO
+RUV OL
Grande Fange
Bleurhu
B 1150/00A000
B 1230/00D000
B 1231/00K000
B 1230/00C000
B 1218/00D000
B 1218/00C000
B 1218/00F000
B 1218/00E000
B 1219/00F000
B 1219/00B000
B 1219/00D000
B 1219/00E000
2SHQ6WU
FRQWULEXW


BIENS RURAUX
L'immobilier rural
ZZZ V\OYDWULXP FRP
*pUH] YRWUH
XQH PrPH SO
9HQWH GX
/RW
6DWI
*36
< DO
'pWDLO
+RUV O
B 1150/00A000
B 1230/00D000
B 1231/00K000
B 1230/00C000
B 1218/00D000
B 1218/00C000
B 1218/00F000
B 1218/00E000
B 1219/00F000
B 1219/00B000
B 1219/00D000
B 1219/00E000

BIENS RURAUX
L'immobilier rural

ZZZ V\OYDWULXP FRP
*pUH] YRWUH
XQH PrPH SO
9HQWH GX

/RW | &DGDVWUH | *36 | < DO | 'pWDLO | +RUV OL

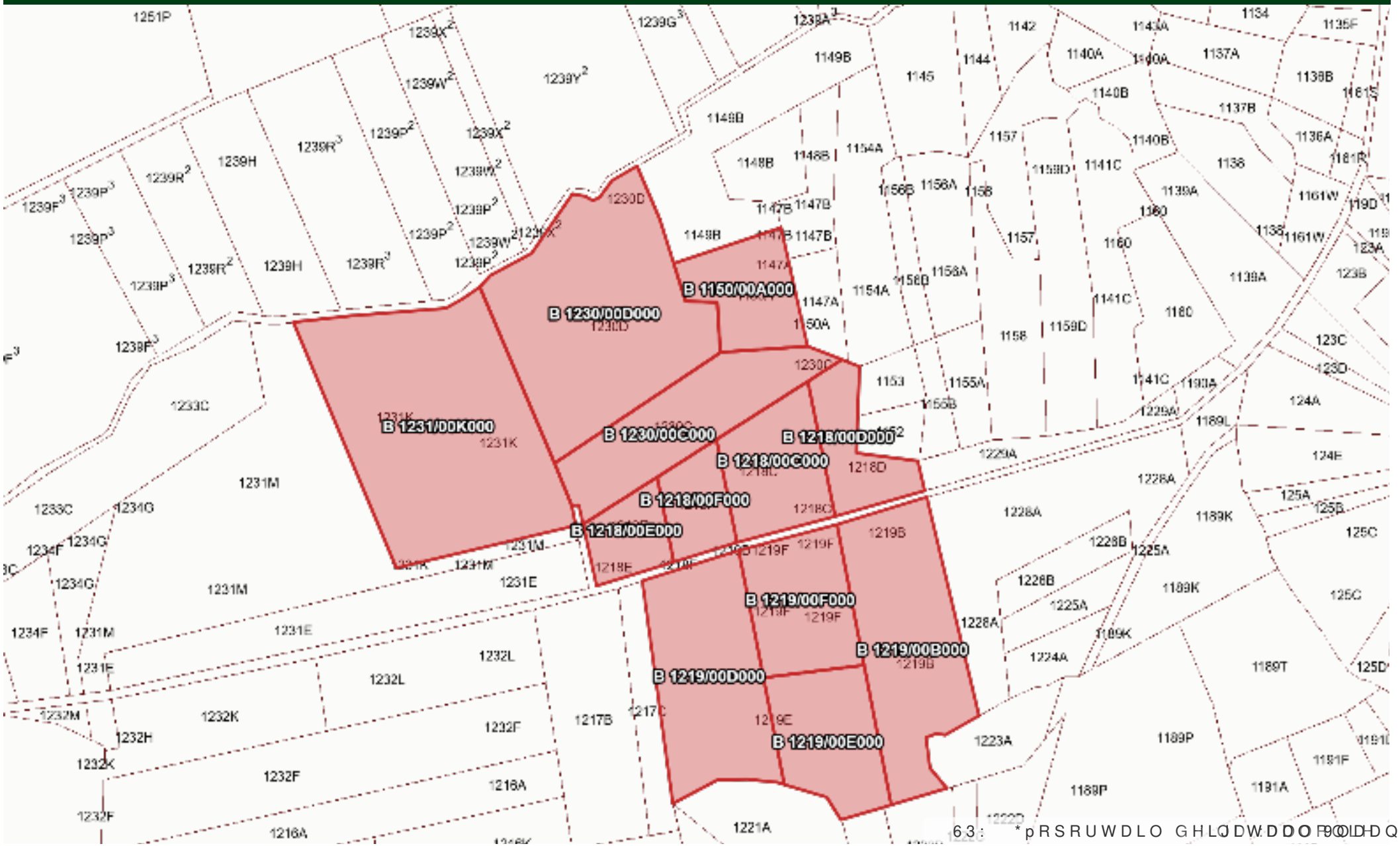

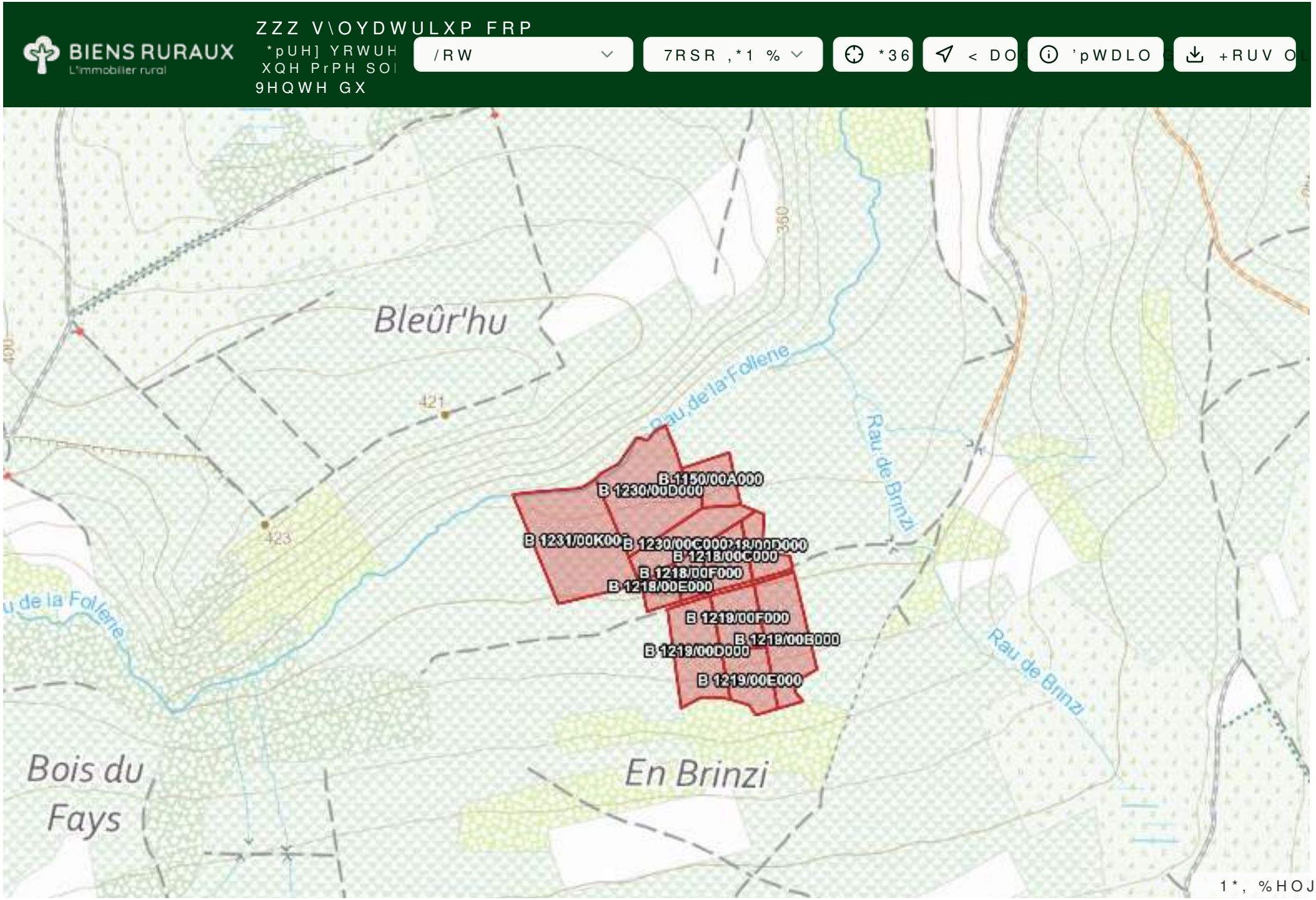
BIENS RURAUX
L'immobilier rural
ZZZ V\OYDWULXP FRP
*pUH] YRWUH
XQH PrPH SO
9HQWH GX
/RW
7RSR ,*1 %
*36
< DO
'pWDLO
+RUV O
Bleûr'hu
421
423
360
400
Rau de la Follene
Rau de Brinzi
B 1150/00A000
B 1230/00D000
B 1231/00K000
B 1230/00C000
B 1218/00C000
B 1218/00F000
B 1218/00E000
B 1219/00F000
B 1219/00B000
B 1219/00D000
B 1219/00E000
Bois du
Fays
En Brinzi
1*, %HOJLTX

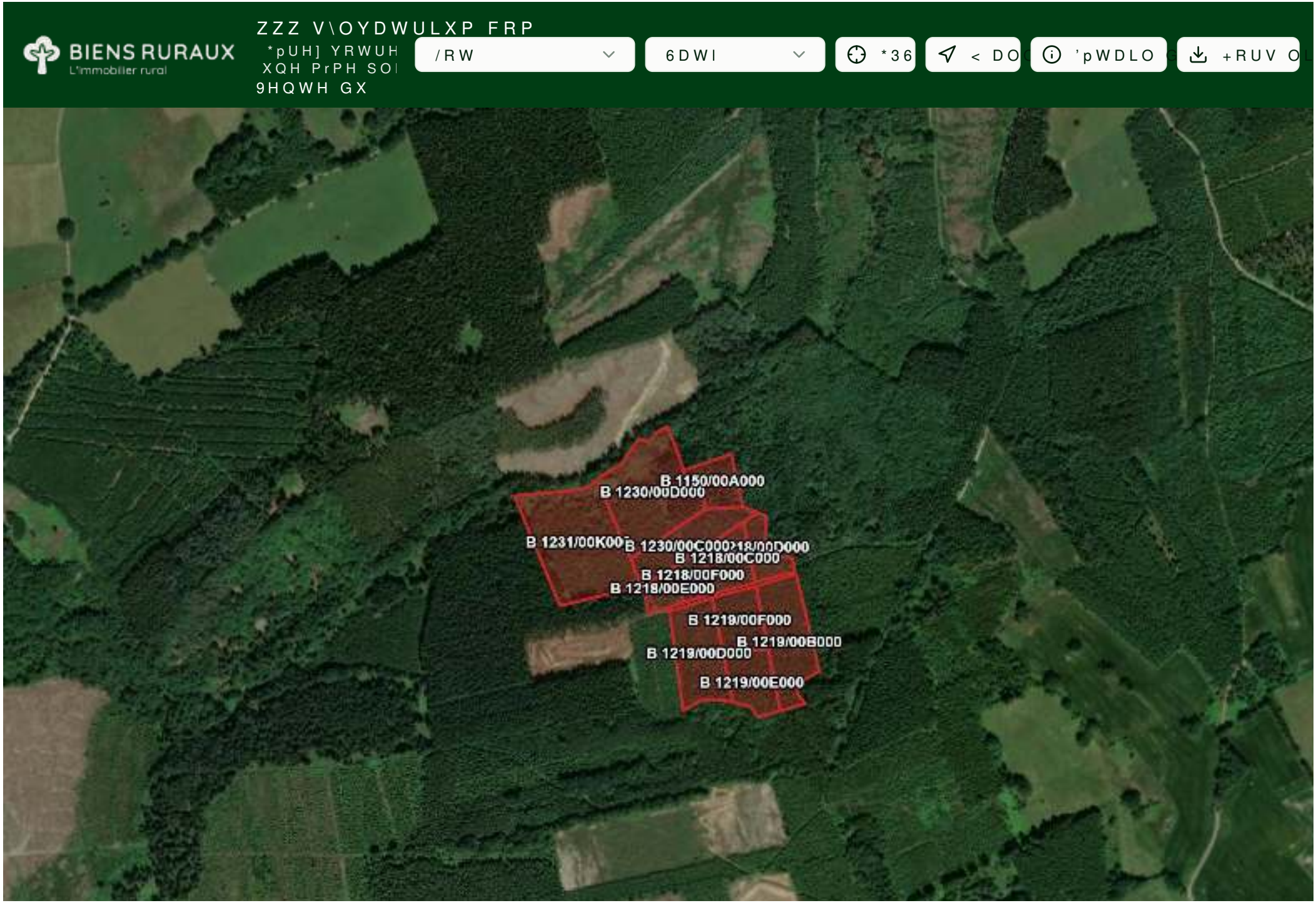
BIENS RURAUX
L'immobilier rural
ZZZ V\OYDWULXP FRP
*pUH] YRWUH
XQH PrPH SO
9HQWH GX
/RW
6DWI
*36
< DO
'pWDLO
+RUV O
B 1150/00A000
B 1230/00D000
B 1231/00K00
B 1230/00C000
B 1218/00C000
B 1218/00F000
B 1218/00E000
B 1219/00F000
B 1219/00B000
B 1219/00D000
B 1219/00E000



LOCALISATION
Commune : Lierneux
Coordonnées : Lat 50°18'32" Lon 5°44'51"
Lieu-dit :

PARCELLE FORESTIÈRE
Parcelle : LOT 43
Superficie approximative : 7,47 ha

PROPRIÉTAIRE(S)



Photographie aérienne infrarouge (SPW)

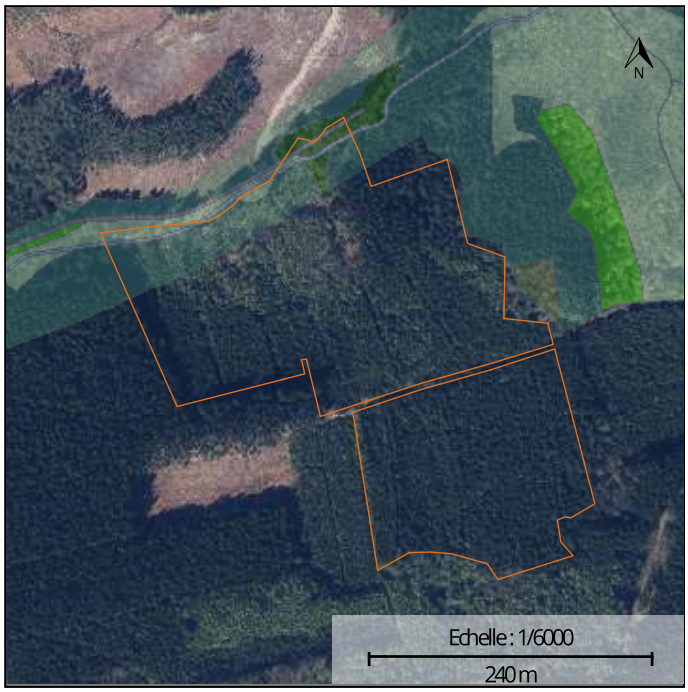

Natura 2000

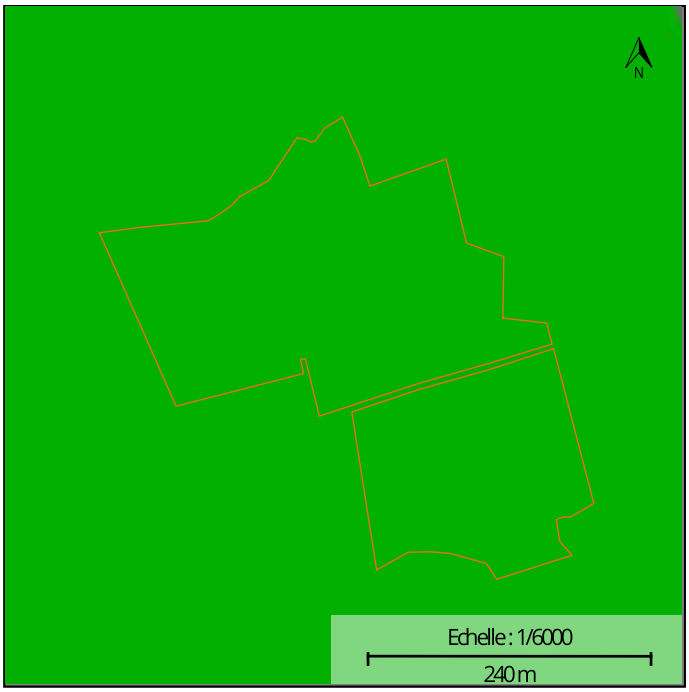

Plan de secteur

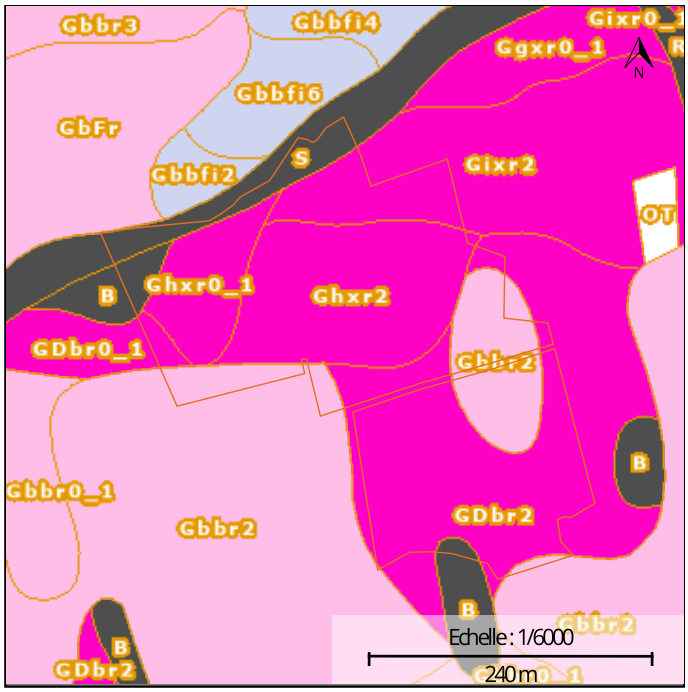

Types de sols

INFORMATIONS SUPPLÉMENTAIRES

RÉGION BIOCLIMATIQUE : Basse et moyenne Ardenne

TYPES DE SOLS :

CODE	DESCRIPTION
S	Regroupement de complexes de sols de textures différentes ou sur fortes pentes et de sols de fonds de vallons limoneux ou rocailleux
B	Regroupement de complexes de sols de textures différentes ou sur fortes pentes et de sols de fonds de vallons limoneux ou rocailleux
GDbr2	Sols limono-caillouteux à charge schisto-gréseuse ou gréseuse et à drainage naturel modéré à assez pauvre
Gbbr2	Sols limono-caillouteux à charge schisto-gréseuse ou gréseuse et à drainage naturel favorable
Ghxr2	Sols limono-caillouteux à charge schisto-gréseuse ou gréseuse et à drainage naturel modéré à assez pauvre
Ghxr0_1	Sols limono-caillouteux à charge schisto-gréseuse ou gréseuse et à drainage naturel modéré à assez pauvre
Gixr2	Sols limono-caillouteux à charge schisto-gréseuse ou gréseuse et à drainage naturel modéré à assez pauvre

CODE	DESCRIPTION
GbFr	Sols limono-caillouteux à charge schisto-gréseuse ou gréseuse et à drainage naturel favorable
GDbr0_1	Sols limono-caillouteux à charge schisto-gréseuse ou gréseuse et à drainage naturel modéré à assez pauvre

NATURA 2000 : UG 1 UG 6 UG 7 UG 10 UG 11

LOT 43

SUPERFICIE
7ha 46a 78ca

TYPE DE PEUPLEMENT
Non renseigné

NATURA 2000 :

UNITÉ DE GESTION	CODE	SUPERFICIE
Milieux aquatiques	UG 1	0,05 ha
Forêts prioritaires	UG 6	0,09 ha
Forêts prioritaires alluviales	UG 7	0,08 ha
Forêts non indigènes de liaison	UG 10	0,65 ha
Terres de cultures et éléments anthropiques	UG 11	0,02 ha

DESSERTE :

AVERTISSEMENT : La superposition d'informations provenant de différentes sources cartographiques peut présenter certains biais en matière de localisation et de description de la parcelle. L'information mise à disposition est donc donnée à titre exclusivement indicatif. La fiche cartographique n'a pas de valeur légale. L'éditeur de maProprieteForestiere.be se décharge de toute responsabilité quant aux éventuelles erreurs ou imprécisions figurant sur la fiche cartographique. Il n'est en aucun cas tenu de rembourser à quiconque tout préjudice direct ou indirect qui serai encouru en raison de l'utilisation de la présente fiche cartographique. Il n'est pas non plus versé de dédommagements complémentaires. Une validation sur le terrain et, le cas échéant, le recours à des géomètres et/ou à des experts sont conseillés au propriétaire qui recherche à localiser ou décrire précisément une parcelle. Une information détaillée sur les couches cartographiques utilisées et les légendes peut être obtenue sur le géoportail de la Wallonie : http://geoportail.wallonie.be
Les données cartographiques affichées sont celles disponibles sur le géoportail de la Wallonie à la date d'édition du présent document.

Edité le 10/11/2026